

117556, г. Москва, Варшавское ш., д. 79, корп. 2, тел.: +7 (963) 614-65-59
e-mail: anosotari@mail.ru, web: www.sotari.ru

Раздел документации, обосновывающий меры по обеспечению сохранности выявленных объектов культурного (археологического) наследия при проведении земляных, мелиоративных, хозяйственных работ, работ по использованию лесов и иных работ в границах территории объектов культурного наследия либо на земельных участках, непосредственно связанных с земельными участками в границах территории объектов культурного наследия на объекте

«МТ «Участок №42», участок «1Д – 8Н», Дп 530, 158,2-180,4 км. Реконструкция».

Выгоничский, Почепский районы. Брянская область

«Утверждаю»

Генеральный
директор
АНО «СоТАри»

Жуковский М.О.



Москва

2021 г.

Содержание

1.	Общие положения	3
2.	Нормативное и научно-исследовательское обоснование раздела	4
2.1.	Нормативные и методические документы	4
2.2.	Литература и архивные материалы	4
2.3.	Основные термины и определения	5
2.4.	Организационные мероприятия и этапы проведения археологических работ	11
3.	Общая характеристика объекта проектирования	13
4.	Общая характеристика природного и культурного ландшафта	13
5.	Объекты культурного (археологического) наследия, оценка воздействия на них строительных работ и мероприятия по обеспечению их сохранности	17
5.1.	ОАН Селище «Павловский хутор, поселение»	17
5.2.	ОАН Селище «Богдановка урочище, поселение»	20
5.3.	Общие положения	23
6.	Квалификационные требования	23
7.	Заключение	24
8.	Приложение 1. План полосы отвода объекта «МТ «Участок №42», участок «1Д – 8Н», Дп 530, 158,2-180,4 км. Реконструкция» и границ территории ОАН Селище «Павловский хутор, поселение» (Выгоничский район, Брянская область)	25
9.	Приложение 2. План полосы отвода объекта «МТ «Участок №42», участок «1Д – 8Н», Дп 530, 158,2-180,4 км. Реконструкция» и границ территории ОАН Селище «Богдановка урочище, поселение» (Выгоничский, Почепский районы, Брянская область)	26
10.	Приложение 3. Альбом иллюстраций	27-46
11.	Приложение 4. Копия письма управления по охране и сохранению культурного наследия Брянской области от 14.10.2021 № 1-2/2046	47-48
12.	Приложение 5. Копия приказа Управления по охране и сохранению историко-культурного наследия Брянской области от 08.07.2016г. №2-1/013.	49-52
13.	Приложение 6. Копия приказа Управления по охране и сохранению историко-культурного наследия Брянской области от 27.08.2021г. №2-1/87.	53-64

Согласовано			

Взам. инв. №

Подп. и дата

Инв. № подл.

Изм.	Кол.уч.	Лист	№ док.	Подпись	Дата	-СОАН		
						Меры по обеспечению сохранности объектов культурного (археологического) наследия в ходе строительства		
Выполнила	Симонова				2021			
Археолог	Жуковский				2021			
						Стадия	Лист	Листов
						П	1	21
						АНО «СоТАри»		
						г. Москва		

Раздел проектной документации, обосновывающий меры по обеспечению сохранности объектов культурного (археологического) наследия при проведении земляных, мелиоративных, хозяйственных работ, работ по использованию лесов и иных работ в границах территории объектов культурного наследия либо на земельных участках, непосредственно связанных с земельными участками в границах территории объектов культурного наследия, в ходе строительства объекта «МТ «Участок №42», участок «1Д – 8Н», Дп 530, 158,2-180,4 км. Реконструкция» в Выгоничском и Почепском районах Брянской области (далее – *Объект*), разработан в соответствии с договором № 6295-04-21ТСД от 30.04.2021 г., заключенным между АО «Транснефть – Дружба» и АНО «Современные Технологии в Археологии и Истории» (АНО «СоТАрИ»).

- Материалы археологического обследования земельного участка, выделяемого для объекта «МТ «Участок №42», участок «1Д – 8Н», Дп 530, 158,2-180,4 км. Реконструкция» в Выгоничском и Почепском районах Брянской области, в 2021 г. М. АНО «СоТАрИ». 2021.

Материалы археологического обследования земельного участка, выделяемого для *Объекта*, свидетельствуют, что на земельных участках, непосредственно связанных с землеотводом, подлежащим воздействию земляных, строительных, мелиоративных, хозяйственных работ, расположены выявленные объекты культурного (археологического) наследия *Селище «Павловский хутор, поселение» (Выгоничский район), Селище «Богдановка урочище, поселение» (Выгоничский, Почепский районы).*

Настоящий раздел проектной документации содержит исчерпывающую характеристику выявленных объектов культурного (археологического) наследия, расположенных на земельных участках, непосредственно связанных с землеотводом, подлежащим воздействию земляных, строительных, мелиоративных, хозяйственных работ в зоне строительства *Объекта*, включает оценку воздействия проводимых работ на указанные объекты культурного (археологического) наследия и перечень мероприятий по обеспечению их сохранности в ходе проектируемого строительства.

Проведение земляных, строительных, мелиоративных и (или) хозяйственных работ, предусмотренных статьей 25 Лесного кодекса Российской Федерации работ по использованию лесов и иных работ на земельных участках, выделяемых для строительства *Объекта*,

						-СОАН	Лист
Изм.	Кол.уч.	Лист	№ док.	Подпись	Дата		2

2. Нормативное и научно-исследовательское обоснование раздела

						-СОАН	Лист
							3
Изм.	Кол.уч.	Лист	№ док.	Подпись	Дата		

- Макеева Е.А. Отчет об археологических разведках в Выгоничском, Клинцовском, Почепском, Стародубском, Унечском районах Брянской области и Никифоровском районе Тамбовской области в 2015 г. // Архив ИА РАН. Ф-1. Р-1. № 48501-48503.

- Макеева Е.А., Голотвин А.Н., Гурьянов В.Н., Ивашов М.В., Масликова И.Н., Остапенко А.А., Уваркин С.В. Обследование участков реконструкции магистральных трубопроводов // Археологические исследование в Центральном Черноземье 2015. Липецк, 2016. С. 17–18.

- Проектная документация «Сохранение объектов археологического наследия при реализации проекта Г.0.0000.0009/ЗПР-И-МНД/ГТП-500.000-СОАН «Реконструкция участка МН «Куйбышев-Унеча-Мозырь-1» 1195-1215 км» Корректировка». ООО НПО «Черноземье». Липецк, 2021.

- Сарапулкин В.А., Кононенко А.А., Макеева Е.А., Уваркин С.В. Проведение спасательных археологических работ на поселении Хутор Павловский в Выгонечском районе // Археологические исследование в Центральном Черноземье 2016. Липецк, 2017. С. 26–27.

- Уваркин С.В., Бирюков И.Е., Гурьянов В.Н., Дорошев А.И., Ивашов М.В., Скинкайтис В.В., Чалых Н.Е. Спасательные археологические работы на поселении «Урочище Богдановка» // Археологические исследование в Центральном Черноземье 2016. Липецк, 2017. С. 28–30.

2.3. Основные термины и определения

Основные понятия в области государственной охраны и сохранения объектов культурного наследия (памятников истории и культуры) народов Российской Федерации вводятся *Федеральным законом № 73-ФЗ*.

Объект культурного наследия (памятник истории и культуры) народов Российской Федерации (далее - объекты культурного наследия) – объекты недвижимого имущества (включая объекты археологического наследия) и иные объекты с исторически связанными с ними территориями, произведениями живописи, скульптуры, декоративно-прикладного искусства, объектами науки и техники и иными предметами материальной культуры, возникшие в результате исторических событий, представляющие собой ценность с точки зрения истории, археологии, архитектуры, градостроительства, искусства, науки и техники, эстетики, этнологии или антропологии, социальной культуры и являющиеся свидетельством эпох и цивилизаций, подлинными источниками информации о зарождении и развитии культуры.

Объект археологического наследия – частично или полностью скрытые в земле или под водой следы существования человека в прошлых эпохах (включая все связанные с такими следами археологические предметы и культурные слои), основным или одним из основных источников информации о которых являются археологические раскопки или находки. Объектами археологического наследия являются в том числе городища, курганы, грунтовые

Взам. инв. №							
	Подп. и дата						
Инв. № подл.							
Изм.	Кол.уч.	Лист	№ док.	Подпись	Дата	-СОАН	Лист
							4

могильники, древние погребения, селища, стоянки, каменные изваяния, стелы, наскальные изображения, остатки древних укреплений, производств, каналов, судов, дорог, места совершения древних религиозных обрядов, отнесенные к объектам археологического наследия культурные слои.

Археологические предметы – движимые вещи, основным или одним из основных источников информации о которых независимо от обстоятельств их обнаружения являются археологические раскопки или находки, в том числе предметы, обнаруженные в результате таких раскопок или находок.

Культурный слой – слой в земле или под водой, содержащий следы существования человека, время возникновения которых превышает сто лет, включающий археологические предметы.

Поврежденный культурный слой – культурный слой, разрушенный, перемещенный, переотложенный в результате природных процессов и техногенного вмешательства (обратной засыпки траншей или строительных котлованов ранее откопанным культурным слоем, размыва берегов искусственных водоемов и иных подобных процессов).

Объекты культурного наследия федерального значения - объекты, обладающие историко-архитектурной, художественной, научной и мемориальной ценностью, имеющие особое значение для истории и культуры Российской Федерации, а также объекты археологического наследия.

Памятники истории и культуры государственного значения, республиканского значения, принятые на государственную охрану в соответствии с законодательством РСФСР и законодательством Российской Федерации, относятся к **объектам культурного наследия федерального значения, включенным в реестр** (ст. 64, п. 1).

Памятники археологии местного значения, принятые на государственную охрану в соответствии с законодательством РСФСР, археологические объекты, объявленные памятниками истории и культуры решениями органов местного самоуправления в соответствии с законодательством Российской Федерации, относятся к **объектам культурного наследия федерального значения, включенным в реестр** (ст. 64, п. 3.1).

Историческое поселение – включенные в перечень исторических поселений федерального значения или в перечень исторических поселений регионального значения населенный пункт или его часть, в границах которых расположены объекты культурного наследия, включенные в реестр, выявленные объекты культурного наследия и объекты, составляющие предмет охраны исторического поселения.

Территорией объекта культурного наследия является территория, непосредственно занятая данным объектом культурного наследия и (или) связанная с ним исторически и

Инв. № подл.	Подп. и дата	Взам. инв. №							Лист
Изм.	Кол.уч.	Лист	№ док.	Подпись	Дата	-СОАН			5

функционально, являющаяся его неотъемлемой частью.

В территорию объекта культурного наследия могут входить земли, земельные участки, части земельных участков, земли лесного фонда (далее также - земли), водные объекты или их части, находящиеся в государственной или муниципальной собственности либо в собственности физических или юридических лиц.

Границы территории объекта культурного наследия могут не совпадать с границами существующих земельных участков.

В границах территории объекта культурного наследия могут находиться земли, в отношении которых не проведен государственный кадастровый учет.

Границы территории объекта культурного наследия, за исключением границ территории объекта археологического наследия, определяются проектом границ территории объекта культурного наследия на основании архивных документов, в том числе исторических поземельных планов, и научных исследований с учетом особенностей каждого объекта культурного наследия, включая степень его сохранности и этапы развития.

Границы территории объекта археологического наследия определяются на основании археологических полевых работ.

Особый режим использования земельного участка, в границах которого располагается объект археологического наследия, предусматривает возможность проведения археологических полевых работ в порядке, установленном Федеральным законом № 73-ФЗ, земляных, строительных, мелиоративных, хозяйственных работ, указанных в статье 30 Федерального закона № 73-ФЗ работ по использованию лесов и иных работ при условии обеспечения сохранности объекта археологического наследия, включенного в единый государственный реестр объектов культурного наследия (памятников истории и культуры) народов Российской Федерации, либо выявленного объекта археологического наследия, а также обеспечения доступа граждан к указанным объектам.

Особый режим использования водного объекта или его части, в границах которых располагается объект археологического наследия, предусматривает возможность проведения работ, определенных Водным кодексом Российской Федерации, при условии обеспечения сохранности объекта археологического наследия, включенного в единый государственный реестр объектов культурного наследия (памятников истории и культуры) народов Российской Федерации, либо выявленного объекта археологического наследия, а также обеспечения доступа граждан к указанным объектам и проведения археологических полевых работ в порядке, установленном Федеральным законом № 73-ФЗ.

Археологические полевые работы – работы по выявлению и изучению объектов археологического наследия, включая работы, имеющие целью поиск и изъятие археологических

Инв. № подл.	Подп. и дата	Взам. инв. №							Лист	
Изм.	Кол.уч.	Лист	№ док.	Подпись	Дата	-СОАН				6

предметов. Археологические полевые работы проводятся на основании выдаваемого сроком не более чем на один год разрешения (открытого листа). Порядок выдачи разрешений (открытых листов), приостановления и прекращения их действия устанавливается Правительством Российской Федерации.

Виды археологических полевых работ (согласно п. 7 ст. 45.1. Федерального закона № 73-ФЗ):

1) *археологические разведки* - проведение на поверхности земли или под водой научных исследований объектов археологического наследия без осуществления земляных работ либо с осуществлением локальных земляных работ с общей площадью раскопов не более 20 квадратных метров на каждом объекте археологического наследия с исследованием культурного слоя путем заложения шурфов или без такового, в том числе с полным или частичным изъятием археологических предметов из раскопов, в целях выявления объектов археологического наследия, уточнения сведений о них или планирования мероприятий по обеспечению их сохранности;

2) *археологические раскопки* - проведение на поверхности земли, в земле или под водой **научных исследований объектов археологического наследия** посредством земляных и связанных с ними работ, в том числе с полным или частичным изъятием археологических предметов из раскопов, в целях изучения и сохранения объектов археологического наследия;

3) *археологические наблюдения* - проведение научных исследований объектов археологического наследия **на поврежденных участках территорий объектов археологического наследия** в целях выявления на них археологических предметов и сохранившихся участков культурного слоя и (или) исследуемых методами археологических раскопок конструктивных составляющих объектов археологического наследия.

Спасательные археологические полевые работы – проведение методами научных исследований объектов археологического наследия работ по сохранению объектов археологического наследия в случае невозможности обеспечения их физической сохранности с полным или частичным изъятием археологических предметов из раскопов в целях их сохранения и получения научных знаний.

Порядок проведения археологических полевых работ, методы научных исследований объектов археологического наследия, состав и структура научного отчета о выполненных археологических полевых работах, требования к профессиональным знаниям и навыкам исследователя определяются Российской академией наук при осуществлении научной регламентации археологических полевых работ (п. 10 ст. 45.1 Федерального закона № 73-ФЗ), а именно – Положением о порядке проведения археологических полевых работ и составления научной отчетной документации (постановлением Бюро Отделения историко-филологических

Взам. инв. №							Лист
Подп. и дата							7
Инв. № подл.							-СОАН
Изм.	Кол.уч.	Лист	№ док.	Подпись	Дата		

наук РАН от 20 июня 2018 г., далее – *Положение*).

Положение уточняет виды и особенности проведения археологических полевых работ (ст. 2, п. 2.1), которые подразделяются на:

- *археологические разведки* в целях выявления объектов археологического наследия без осуществления каких-либо земляных работ, кроме ограниченных по площади зачисток на существующих обнажениях;

- *археологические разведки* в целях выявления объектов археологического наследия, уточнения сведений о них или планирования мероприятий по обеспечению их сохранности с проведением локальных земляных работ (до 20 м² на каждом выявленном объекте археологического наследия);

- *археологические разведки* на земельных участках, подлежащих хозяйственному освоению, в целях выявления объектов археологического наследия (или установления факта их отсутствия) с обязательным проведением локальных земляных работ;

- *археологические раскопки* в целях изучения объектов археологического наследия, уточнения сведений о них, планирования мероприятий по обеспечению их сохранности и сохранения;

- *археологические раскопки* в целях изучения и сохранения объектов археологического наследия, разрушаемых в ходе земляных, строительных, мелиоративных, хозяйственных и иных работ, либо объектов археологического наследия, находящихся в аварийном состоянии, в случае невозможности обеспечить их физическую сохранность (спасательные археологические полевые работы);

- *археологические наблюдения* на поврежденных участках территорий объектов археологического наследия в целях выявления на них археологических предметов и сохранившихся участков культурного слоя и (или) конструктивных составляющих объектов археологического наследия, исследуемых методами археологических раскопок.

Раскрывая понятие *археологических наблюдений*, *Положение* категорически запрещает вести работы посредством археологических наблюдений на территории ненарушенных памятников (объектов археологического наследия).

В случае выявления в ходе археологических наблюдений участков памятника с сохранившимся (стратифицированным) культурным слоем либо конструктивных составляющих объекта археологического наследия (погребений, материковых ям, конструкций и др.) для их исследования необходимо выполнять археологические раскопки в соответствии с разделом 4 *Положения*.

Археологические наблюдения на поврежденных участках культурного слоя ведутся до материка или до проектных отметок.

Инв. № подл.	Подп. и дата	Взам. инв. №							Лист
Изм.	Кол.уч.	Лист	№ док.	Подпись	Дата	-СОАН			8

Согласно п. 2 ст. 40 Федерального закона № 73-ФЗ, «в случае невозможности обеспечить физическую сохранность объекта археологического наследия, под сохранением этого объекта археологического наследия понимаются спасательные археологические полевые работы, проводимые в порядке, определенном статьей 45.1 настоящего Федерального закона, с полным или частичным изъятием археологических предметов из раскопов».

Положение уточняет особенности проведения археологических раскопок объектов археологического наследия – памятников археологии разного типа.

Положение также разъясняет критерии определения необходимой площади проведения спасательных археологических работ. Согласно п. 4.11 выбор места для закладки раскопов при проведении спасательных археологических полевых работ определяется необходимостью обеспечения сохранности объекта археологического наследия. При этом полностью исследуются участки, которым угрожают повреждение или уничтожение.

Объемы исследований и конфигурация раскопов при проведении спасательных археологических полевых работ определяются с учетом проекта строительства и (или) угрозы разрушения объекта археологического наследия. Размеры раскопа должны учитывать откосы стенок котлованов, обязательные при последующих строительных работах. Отступы от внешнего края подушек фундамента должны определяться проектной глубиной его заложения и составлять не менее 1 м при глубине котлована более 1,5 м.

В случае необходимости полного изучения объекта археологического наследия либо с целью полного исследования частично затронутого раскопом комплекса (сооружения, погребения и прочее), рекомендуется сделать прирезку к раскопу, выходящую за границы участка производства строительных, мелиоративных, хозяйственных и иных работ.

Исследование культурного слоя поселений, валов, грунтовых могильников, курганных насыпей (с учетом их местонахождения и размеров, согласно пункту 4.23 *Положения*) и погребений ведётся ручным инструментом (п. 4.15 *Положения*). Археологические раскопки древних поселений всех видов (стоянок, селищ, городищ), а также стратифицированных затопленных поселений ведутся по стратиграфическим (или литологическим) слоям или пластам. Толщина пластов зависит от типа объекта археологического наследия, степени сохранности и насыщенности культурного слоя, но не должна превышать 20 см, а для памятников каменного века – 5 см. Желательно выдерживать толщину пласта в рамках постоянной величины (п. 4.18 *Положения*). Использование землеройной техники допустимо при производстве вспомогательных работ (транспортировка отработанного грунта, удаление перекрывающего памятник стерильного или техногенного слоя и иные подобные работы).

Для разборки поврежденного культурного слоя в ходе *археологических наблюдений* может применяться землеройная техника (экскаватор с планировочным ковшом, бульдозер, скрепер и иная подобная техника), работу которой должен контролировать археолог (п. 5.8 *Положения*).

Взам. инв. №							
	Подп. и дата						
Инв. № подл.							
Изм.	Кол.уч.	Лист	№ док.	Подпись	Дата	-СОАН	Лист
							9

По окончании работ исследователь обязан засыпать все сделанные на объекте археологического наследия котлованы (раскопы), удалить отвалы грунта, по возможности восстановить дерновый покров, за исключением случаев предполагаемой консервации раскопа с целью его дальнейшего исследования и (или) музеефикации и проведения археологических раскопок на участках последующих строительных работ (п. 4.34 *Положения*).

В случае выявления в ходе проведения *археологических наблюдений* неповрежденного культурного слоя и конструктивных составляющих объекта археологического наследия в объемах, превышающих возможности сметы на проведение *археологических наблюдений*, держатель разрешения (открытого листа) обязан принять меры к приостановлению строительно-хозяйственных работ на данном участке, письменно поставить в известность уполномоченные в области охраны объектов культурного наследия федеральные или региональные органы исполнительной власти, и направить им выявленные изменения учетных данных объекта археологического наследия (п. 5.15 *Положения*).

2.4. Организационные мероприятия и этапы проведения

До начала полевых археологических работ (раскопок и наблюдений) необходимо получение разрешения на право проведения работ по выявлению и изучению объектов археологического наследия - Открытого листа, выдаваемого Министерством культуры РФ на основании заявки археолога - исполнителя работ. Процедура получения Открытого листа предполагает наличие подписанного договора между Заказчиком и Исполнителем работ и занимает 30 дней с момента регистрации заявки в Министерстве культуры РФ.

Согласно «Положению о порядке проведения археологических полевых работ (археологических раскопок и разведок) и составления научной отчетной документации», проведение спасательных археологических полевых работ предполагает следующие этапы:

1) предварительное ознакомление с архивными, литературными и иными документами и материалами, характеризующими исследуемый объект культурного наследия и проектной документацией:

2) полевые исследования в соответствии с методикой, определяемой *Положением*:

3) камеральная обработка - неотъемлемая часть археологических полевых работ, включающую лабораторную обработку (в т.ч. консервацию, реставрацию, создание цифровых изображений коллекции индивидуальных находок, статистическую и аналитическую обработку массового материала) и научный анализ полученных данных:

4) написание научного отчета о выполненных археологических полевых работах, который представляется в Институт археологии РАН.

Согласно п. 9 ст. 36 Федерального закона № 73-ФЗ спасательные археологические исследования в ходе проведения земляных, строительных, мелиоративных, хозяйственных

Инв. № подл.	Подп. и дата	Взам. инв. №							Лист
Изм.	Кол.уч.	Лист	№ док.	Подпись	Дата	-СОАН			10

работ и иных работ проводятся за счет средств заказчика указанных работ.

При проведении спасательных археологических полевых работ на объектах археологического наследия, разрушаемых в ходе земляных, строительных, мелиоративных, хозяйственных и иных работ, либо находящихся в аварийном состоянии, объемы исследований и конфигурация раскопов определяются с учетом проекта строительства и (или) угрозы разрушения объекта археологического наследия, при этом полностью исследуются участки, которым угрожают повреждение или уничтожение (п. 4.11).

Археологические раскопки рекомендуется проводить в благоприятное для полевых работ время года при плюсовой температуре воздуха, непромерзшем грунте и отсутствии снежного покрова. Для территории Брянской области неблагоприятный период полевых работ составляет с 1 ноября по 1 мая (СЦНПР-91, Общая часть, приложение 2). Для обеспечения производства археологических раскопок в зимних условиях (после наступления минусовых температур воздуха, промерзания грунтов и выпадения снежного покрова) необходимо устройство над исследуемым участком отапливаемого павильона для обеспечения оптимального температурного режима (не ниже $+10^{\circ}\text{C}$). а также освещения, достаточного для производства графической и фотофиксации (п. 4.5).

Культурные отложения должны быть исследованы полностью, если этому не препятствуют обнаруженные в раскопках ценные архитектурно-археологические сооружения, подлежащие сохранению и консервации (п. 4.20).

При раскопках объектов археологического наследия с архитектурными остатками необходимо принять меры к обеспечению их сохранности до полного выявления и всесторонней фиксации (п. 4.21). Фиксация изученных в ходе археологических исследований объектов археологического наследия должна быть проведена в полном объеме и отражена в научном отчете (п. 6).

Инв. № подл.	Подп. и дата	Взам. инв. №							Лист
Изм.	Кол.уч.	Лист	№ док.	Подпись	Дата	-СОАН			11

«МТ «Участок №42», участок «1Д – 8Н», Дп 530, 158,2-180,4 км. Реконструкция», расположен в пределах Выгоничского и Почепского районов Брянской области в створе системы магистральных трубопроводов и сопровождающей их инфраструктуры на отрезке между д. Переторги на правом берегу р. Десна (восточная оконечность) и д. Усошки на левом берегу р. Рожок (западная оконечность) (*Приложение 3. Илл. 1–3*).

- проектируемый МН ($L = 24093$ м);
- демонтаж МН ($L = 295$ м);
- проектируемая отпайка ВЛ ($L = 505$ м);
- реконструкция ВЛ ($L = 60$ м);
- анодный заземлитель ($L = 380$ м);
- кабель ЭХЗ ($L = 1159$ м);
- проектируемое УЗА (1 шт.), ($S = (11 \times 26 \text{ м}) = 0,029$ га);
- амбар для гидроиспытаний (2 шт.), ($S = (60 \times 100 \text{ м}) \times 2 = 1,20$ га);
- временный водовод ($L = 3111$ м);
- бытовой городок (1 шт.), ($S = (186 \times 82 \text{ м}) = 1,525$ га);
- площадка складирования материалов (1 шт.), ($S = (40 \times 110 \text{ м}) = 0,40$ га);
- площадка складирования МТП (1 шт.), ($S = (20 \times 20 \text{ м}) = 0,04$ га);
- площадка складирования леса (1 шт.), ($S = (10 \times 12 \text{ м}) = 0,012$ га);
- площадка для стоянки техники (1 шт.), ($S = (20 \times 40 \text{ м}) = 0,08$ га);
- площадка ГСМ (1 шт.), ($S = (20 \times 12 \text{ м}) = 0,024$ га);
- площадка складирования труб (1 шт.), ($S = (88 \times 112 \text{ м}) = 0,986$ га).

Брянская область расположена в центральной части Восточной Европы. Площадь 34,9 тыс. кв. км поверхность области представляет собой в основном равнину с общим наклоном к ЮЗ. Здесь сочетаются возвышенные сильно расчлененные эрозионные равнины (западная часть Среднерусской и южная часть Смоленской возвышенностей) и плоские моренно-зандровые равнины Приднепровской низменности. Ландшафты смешанных лесов и полесья. Климат умеренно-континентальный. Реки Брянской области принадлежат бассейну Днепра. Наиболее крупная – левый приток Днепра — Десна с притоками Болва, Навля, Нерусса, Судость и др. На западе области протекают Ипуть и Беседь – притоки р. Сож. Преобладают подзолистые, дерново-подзолистые и серые лесные почвы. В опольях (Присудостьском, Трубчевском,

-COAH

Стародубском, Брянском) распространены наиболее плодородные суглинистые серые лесные почвы, на западной окраине Среднерусской возвышенности – темно-серые и серые лесные почвы, а также оподзоленные черноземы. Подзолистые почвы распространены преимущественно на зандровых равнинах, там же встречаются дерново-подзолисто-глеевые почвы. В долинах рр. Десны, Судости, Ипути – дерново-аллювиальные почвы. Брянская область расположена в лесной зоне, и только крайний юго-восток входит в лесостепную зону. Леса, занимающие около 1 млн. га, расположены неравномерно, наиболее крупные лесные массивы – по левобережью Десны и на севере. В поймах рек – заливные, на междуречьях – суходольные и низменные луга.

Проектируемый объект располагается на Среднерусской возвышенности Воронежской антеклизы, в лесной зоне, с господствующим положением в растительном сообществе широколиственных пород деревьев. По своим абсолютным отметкам и строению рельефа напоминает приподнятую равнину с плоскохолмистым или пологоволнистым рельефом. Отметки земли колеблются от 130 м до 240 м над уровнем моря. Значительная площадь территории распаханна. Преобладающая часть лесов относится к молодым насаждениям с особым режимом лесопользования - противозерозионным и водоохраным. Леса приурочены в основном к возвышенным элементам рельефа и террасам. Процент залесенности бассейна р. Десны до расчетного створа составляет порядка 40%. Болота занимают 1% всей площади водосбора и расположены преимущественно в пойме, на понижениях, озера – не более 1%.

Археологическое изучение территории современного Почепского района Брянской области началось в конце XIX – начале XX вв. Некоторые памятники были упомянуты в сводках, подготовленных П.С. Уваровой (1906 г.) и Д.Я. Самоквасовым (1908 г.). В первой четверти XX в. близ Почепа Гатцуком С.А. и Поршняковым Г.М. (1925 г.) проводились небольшие разведки. С.А. Гатцук обследовал курганный могильник у с. Селище (Гатцук, № 55/1906). Г.М. Поршняков в 1925 г. обследовал городище Волжино.

В 40–50-х гг. здесь работали В.П. Левенок, Л.В. Артишевская, Ф.М. Заверняев. В.П. Левенок в 1947 и 1948 гг. обследовал городища Рогово и повторно – Волжино (Левенок, №№ 103, 226). Л.В. Артишевская в 1956 г. обследовала городище Баклань 1.

Большую часть памятников на территории района обследовал сотрудник Брянского краеведческого музея Ф.М. Заверняев, сам уроженец города Почепа. Им обследовались городища Баклань 1 и 2, Верхняя Злобинка, Волжино, селища Дмитрово 1 и 2, городище и курганный могильник Доманичи, городище Заполье, поселение Козорезовка 3, городище Пашково, селище Поляна 1, селища Почеп 2, Рогово 3, Сетолово, городище Старопочепье (Заверняев, № 1068). Во второй половине 50-х гг. им исследовано поселение Почеп 3

Инв. № подл.	Подп. и дата	Взам. инв. №							Лист
Изм.	Кол.уч.	Лист	№ док.	Подпись	Дата	-СОАН			13

(Заверняев, 1955-59 гг.), давшее название почепской археологической культуре раннего железного века.

Исследования продолжались и в дальнейшие годы. Разведки и раскопки на территории района проводила О.Н. Мельниковская. В 1969 и 1970 гг. она исследовала городища Доманичи 1, Заполье и Поповка (Мельниковская, №№ 4202, 4391). Весьма серьезно территория Почепского района была обследована в ходе разведок Г.Н. Пронина в 1973 и 1975 гг. Помимо уже известных городищ им были обследованы селище Волжино 2, городище Гущино, поселение Дмитрово 3, городище Козловка, курган и стоянка Козорезовка 1 и 2, городище и селище Лабодино, селища Песчанки и Поляна 2, городище Поповка, поселения Почеп 1, Рогово 1 и Рогово 2, курганный могильник Селище, селище Старопочепье (Пронин, №№ 4991, 5476). А.С. Смирнов в 1983 г. обследовал селище Майский (Смирнов, № 9478).

В 1989 году на территории города Почеп Е.А. Шинаков провел раскопки древнерусской и средневековой крепости (Шинаков, № 15390). Разведки Ю.И. Слюнченко в 1989 г. (БГОКМ) коснулись в первую очередь памятников эпохи раннего средневековья и Древней Руси в районе сел Сетолово и Азарово (северная часть Почепского района) и в с. Старопочепье (Слюнченко, 1992. С.42-43). В 2001 году разведки памятников каменного века в районе проводил А.А. Чубур. В 2004 году на территории района проводил разведки по обследованию площадки, отведенной под строительство жилого городка, в рамках создания объекта по уничтожению химического оружия, сотрудник ИА РАН Е.И. Терещенко. Ею обнаружено селище Почеп 5. В 2008 году сотрудник ИА РАН В.А. Жуков обследовал селища Вормино 1 и 2, курганный могильник Вормино 3, селище Бохоричи 1 (Жуков, б/н).

Большая часть археологических памятников расположена по берегам основной водной артерии Почепского района – р. Судости, а также по ее притокам (рр. Коста, Уса, Доманка). Левый приток Судости р. Рожок почти не обследован. Древние поселения занимают в основном мысы и склоны береговых террас, также встречаются на останцах в поймах рек.

Археологические памятники Почепского района представлены различными хронологическими периодами: от мезолита до средневековья. Наибольшее количество археологических памятников, известных в Почепском районе относится к периодам раннего железного века, раннего средневековья и Древней Руси. Слабо изучены каменный век и эпоха бронзы.

К настоящему времени на территории Почепского района известно 45 памятников археологии.

На территории современного Выгоничского района первое описание памятника археологии – городища в селе Лопушь – было сделано священником села Лопушь В. Зверевым в 1865 г. (Зверев, 1865). Обследовал городище и нанес его на карту создатель и первый

Инв. № подл.	Подп. и дата	Взам. инв. №							Лист
Изм.	Кол.уч.	Лист	№ док.	Подпись	Дата	-СОАН			14

директор Трубчевского музея Г.М. Поршняков (Поршняков, 1924. Л.7). Археологическое обследование городища произвели в 1948 г. Ф.М. Заверняев и в 1973 г. А.С. Смирнов (Заверняев, № 201; Смирнов, № 5051).

Первые научные археологические разведки на территории района были проведены в 1945 г. Деснинской экспедицией под руководством М.В. Воеводского. Он обнаружил и обследовал городище Полужье 1 («Красное городище») (Воеводский, №№ 72, 115), в дальнейшем этот памятник исследовали А.К. Амброз (Амброз, №№ 1250; 1334), А.В. Смирнов (Смирнов, № 5051) и Ф.М. Заверняев (Заверняев, № 9765).

Археологическое обследование района продолжили Ф.М. Заверняев, исследовавший в 1948 г. городище Лопушь и поселение Полужье, а также А.К. Амброз, обследовавший в 1955 г. городище Полужье 1, поселение Полужье, селище Слобода 1 (Амброз, № 1250). В 50-е гг. на территории района работал И.И. Ляпушкин, обнаруживший в 1956 г. поселение Выгоничи и обследовавший поселение Полужье (Ляпушкин, № 1345). Л.В. Артишевская обследовала в 1958 г. городище Уручье (Артишевская, № 1821). В 1956 году В.П. Левенок обследовал мезолитические и неолитические стоянки у с. Лопушь и пос. Масловка, однако принятая исследователем система фиксации памятников (например, урочище «Орехов круг» у с. Лопушь или мезолитическая стоянка между пос. Масловкой и Малиновкой) не позволяет отождествить многие из них с известными ныне (Левенок, 1959. С.34).

Основной этап археологического изучения района проходил в 70–80 гг. XX в. и связан с работами новостроечной Деснинской экспедиции под руководством А.С. Смирнова. Тогда были обнаружены и обследованы селище Лопушь, поселение Никольское 1, поселение Никольское 2, поселение Никольское 3, поселение Никольское 4, поселение Никольское 5, поселение Никольское 6, курганный могильник Полужье, поселение Сосновка (Смирнов, №№ 5051, 6704). В 1983 году А.С. Смирнов обследовал поселение эпохи бронзы Упологи (Смирнов, № 9478). В 1973 году неолитическую стоянку у пос. Успенский обследовал Г.Н. Пронин (Пронин, № 4991). В 2002 г. А.А. Чубур обнаружил и исследовал поселение Скрябино, расположенное на р. Волосовка (Чубур, № 23681). В 2008 году А.М. Фатьков в ходе разведок по трассе ВОЛС обследовал селище раннего железного века Слобода 1 (Фатьков, б/н). В 2012 году разведочные работы на древнерусском селище Лопушь провел Е.А. Шинаков (Шинаков, б/н). В том же году на территории района работал сотрудник Некоммерческого партнерства «Южархеология» М.В. Ивашов – на участках реконструкции магистрального нефтепровода «Куйбышев – Унеча – Мозырь 1», памятников в ходе обследования обнаружено не было (Ивашов, б/н). В 2014 году разведки в Выгоничском районе проводил сотрудник ГБУК «Центр историко-культурного наследия и туристско-информационной деятельности Брянской области» Д.А. Поломанный.

Инв. № подл.	Подп. и дата	Взам. инв. №							Лист
Изм.	Кол.уч.	Лист	№ док.	Подпись	Дата	-СОАН			15

В результате охранно-разведочного археологического обследования земельного участка, выделяемого для объекта «МТ «Участок №42», участок «1Д – 8Н», Дп 530, 158,2-180,4 км. Реконструкция» в Выгоничском и Почепском районах Брянской области, проведенного в порядке, определенном ст. 45.1. Федерального закона № 73-ФЗ, на основании Открытого листа № 1148-2021, выданного Министерством культуры РФ Аристову А.А. на срок с 28 июня 2021 г. по 13 декабря 2021 г., установлено, что на земельных участках, непосредственно связанных с землеотводом *Объекта*, подлежащим воздействию земляных, строительных, мелиоративных, хозяйственных работ, расположены выявленные объекты археологического наследия **Селище «Павловский хутор, поселение»** (Выгоничский район), **Селище «Богдановка урочище, поселение»** (Выгоничский, Почепский районы) (*Приложение 3. Илл. 3. Листы 1, 3*).

5. Объекты археологического наследия, оценка воздействия на них строительных работ и мероприятия по обеспечению их сохранности

5.1. ОАН Селище «Павловский хутор, поселение» (адрес по учетным данным: в Выгоничском районе Брянской области на правом берегу балки - отрога безымянного ручья, правого притока реки Десны, в 2,65 км к юго-востоку от хутора Павловский, в 3,8 км к западу-юго-западу от школы в поселке Десна, на территории урочища Лопатино). Ситуационный план – *Приложение 3. Илл. 3, лист 1*; план – *Приложение 1*; виды – *Приложение 3. Илл. 4-9*.

Поселение обнаружено в 2015 году Е.А. Макеевой в ходе обследования трассы для проекта реконструкции МН «Куйбышев–Унеча–Мозырь-1», 1195–1215 км». Поставлено на государственную охрану приказом Управления по охране и сохранению историко-культурного наследия Брянской области от 08.07.2016г. №2-1/013.

В 2016 году на *ОАН Селище «Павловский хутор, поселение»* были проведены спасательные археологические исследования в зоне реконструкции МН «Куйбышев-Унеча-Мозырь-1», 1195-1215 км». В результате работ вскрыта площадь 18992 кв.м (*Приложение 1*), изучено восемь археологических объектов, связанных с функционированием хутора в XVIII–XIX вв. В процессе исследования культурного слоя был выявлен материал, который соотносится с двумя хронологическими периодами: первый – эпохой неолита – бронзы (VI–II тыс. до н.э.), с ним связаны находки лепной посуды и кремневых орудий, отходов кремневого производства (отщепы, нуклеусы и пластины); второй – Новое время XVIII–XIX вв., представленный круговой керамикой, а также индивидуальными находками (кованные гвозди, изделия из железа – фрагменты сельскохозяйственных орудий и т.д.) (Сарапулкин, Кононенко, Макеева, Уваркин, 2016. С. 26–27). Авторы раскопок отметили, что по результатам работ были установлены участки с уничтоженным культурным слоем. По мнению исследователей культурный слой Нового времени *ОАН Селище «Павловский хутор, поселение»* связан с

Взам. инв. №	Подп. и дата	Инв. № подл.							-СОАН	Лист
										16
			Изм.	Кол.уч.	Лист	№ док.	Подпись	Дата		

населенным пунктом в урочище «Лопатино», расположенным южнее. С этим предположением сложно согласиться, поскольку деревня Лопатино зафиксирована на картографических материалах лишь со второй четверти XX в., более ранние карты поселения здесь не знают, а археологические материалы, выявленные в раскопе, относятся к XVIII–XIX вв.

В 2021 г В.О. Гончаровым проведены археологические наблюдения на площади 561 кв. м на участках реализации проектных решений по объекту «Реконструкция участка МН «Куйбышев-Унеча-Мозырь-1» 1195–1215 км» в связи с корректировкой полосы отвода. Археологических находок на участках проведения наблюдений не обнаружено. Границы памятника по результатам археологических наблюдений были уточнены (заложено 8 шурфов 1х1 м). Изменения утверждены приказом Управления по охране и сохранению историко-культурного наследия Брянской области от 27.08.2021г. №2-1/87. Графические сведения об актуальном контуре границы территории *ОАН Селище «Павловский хутор, поселение»* приведены в *Приложении 1*.

Таблица координат характерных (поворотных) точек уточненного контура границы территории *ОАН Селище «Павловский хутор, поселение»*

Обозначение характерной (поворотной) точки	Координаты, WGS-84		Координаты, МСК-32	
	Северной широты	Восточной долготы	X	Y
1	52.970482682	33.947195103	459550.6816	1348465.3273
2	52.970837051	33.948229870	459591.5327	1348534.0351
3	52.970849108	33.950064418	459595.3915	1348657.2463
4	52.970196008	33.950095756	459522.7602	1348660.8368
5	52.968142039	33.949361475	459293.1949	1348616.1784
6	52.968116817	33.947389072	459287.6834	1348483.7281
7	52.969398474	33.948154257	459431.35	1348532.223

Полоса отвода проектируемого трубопровода следует в 40 м севернее северного участка актуальной границы территории *ОАН Селище «Павловский хутор, поселение»* (*Приложение 1*). Полоса отвода непосредственно с юга примыкает к площади, исследованной спасательными археологическими работами 2016 г. Полоса отвода непосредственно с юга примыкает к площади, исследованной спасательными археологическими работами 2016 г. (*Приложение 3. Илл. 4–9*).

В рамках разведочных работ в пределах полосы землеотвода проектируемого трубопровода на отрезке, проходящем вдоль границы территории памятника, были заложены шурфы № 15–18, 55. Все шурфы продемонстрировали схожую стратиграфию – полностью распаханый почвенный горизонт толщиной около 0,25–0,3 м и ни один из них не выявил признаков культурного слоя или археологических предметов (*Приложение 3. Илл. 10–19*). В дополнение к шурфовочным работам распаханная поверхность поля в створе проектируемого

Взам. инв. №							
	Подп. и дата						
Инв. № подл.							
Изм.	Кол.уч.	Лист	№ док.	Подпись	Дата	-СОАН	Лист
							17

трубопровода и на прилегающей местности была осмотрена визуально с целью поиска подъемного материала. Эти работы также не дали находок.

Оценка воздействия строительных работ. Полоса отвода проектируемого МТ расположена за пределами границ территории ОАН *Селище «Павловский хутор, поселение»* на удалении не менее 35 м от её ближайших точек (*Приложение 1*). Проектируемый МТ следует на удалении не менее 58 м от ближайших точек границы территории ОАН.

Таким образом, проектируемое строительство не оказывает прямого влияния на физическую сохранность ОАН – памятника археологии, однако необходимо исключить потенциальное воздействие сопутствующих строительству работ, в.т.ч. работ по созданию инженерной инфраструктуры, организации дорог и зон складирования строительных материалов, организации жилых городков, маневрировании легковых, большегрузных и строительных машин и механизмов и иных видов сопутствующих работ на выявленный ОАН *Селище «Павловский хутор, поселение»*.

Мероприятия по обеспечению сохранности. Особый режим использования земельного участка, в границах которого располагается объект археологического наследия, согласно п. 5, ст.5.1. Федерального закона № 73-ФЗ, предусматривает возможность проведения археологических полевых работ, земляных, строительных, мелиоративных, хозяйственных и иных работ при условии обеспечения сохранности объекта археологического наследия, включенного в единый государственный реестр объектов культурного наследия (памятников истории и культуры) народов Российской Федерации, либо выявленного объекта археологического наследия, а также обеспечения доступа граждан к указанным объектам.

Обеспечение сохранности выявленного ОАН *Селище «Павловский хутор, поселение»* требует соблюдения следующих условий:

– строгое следование техническим условиям и чертежной проектной документации *Объекта*;

– запрет на производство в границах территории выявленного ОАН *Селище «Павловский хутор, поселение»* любого рода изыскательских, проектных, земляных, строительных, мелиоративных, хозяйственных работ, указанные в ст. 30 Федерального закона 73-ФЗ, работ по использованию лесов и любых иных работ, связанных с нарушением плодородного почвенного слоя, маневрирование и движение любой автомобильной строительной и иной техники, не связанное с производством спасательных археологических полевых работ, складирование строительных материалов, организация пунктов МТО и жилых городков;

– указание на местности створа контура и расположения поворотных точек границы территории выявленного ОАН *Селище «Павловский хутор, поселение»* с помощью пикетов, вешек и сигнальных лент.

Инв. № подл.	Подп. и дата	Взам. инв. №							Лист
Изм.	Кол.уч.	Лист	№ док.	Подпись	Дата	-СОАН			18

– размещение информационных трафаретов, уведомляющих о границах территории выявленного ОАН *Селище «Павловский хутор, поселение»* и регламентации деятельности в её пределах по контуру границы территории ОАН;

– проведение инструктажа и доведение сведений о границах территории выявленного ОАН *Селище «Павловский хутор, поселение»* и регламентации деятельности в её пределах до участников проектных и строительных работ на *Объекте*.

– организация контроля за соблюдением указанных мер и ограничений хозяйственной деятельности в границах территории выявленного ОАН *Селище «Павловский хутор, поселение»* в течение всего периода строительных работ на *Объекте*.

5.2. ОАН Селище «Богдановка урочище, поселение» (адрес по учетным данным: на границе Почепского и Выгоничского районов Брянской области, на водораздельной территории в правобережье реки Журов Рожок (правый приток реки Милечь, левый приток реки Рожок, правый приток реки Судость, бассейн реки Десны), на южной окраине урочища Богдановка, которое представляет собой остатки хутора XVIII-XIX вв., в 1,5 км к северо-западу от дома № 1 в селе Сосновое Болото, в 6,1 км к юго-востоку от школы в селе Красный Рог). Ситуационный план – Приложение 3. Илл. 3, лист 3; план – Приложение 2; виды – Приложение 3. Илл. 20-21.

Поселение обнаружено в 2015 году Е.А. Макеевой в ходе обследования трассы для проекта реконструкции МН «Куйбышев–Унеча–Мозырь-1», 1195–1215 км». Поставлено на государственную охрану приказом Управления по охране и сохранению историко-культурного наследия Брянской области от 08.07.2016г. №2-1/013.

В 2016 году на территории *ОАН Селище «Богдановка урочище, поселение»* были проведены спасательные археологические исследования в зоне реконструкции МН «Куйбышев–Унеча–Мозырь-1», 1195–1215 км». Раскоп площадью 22 040 кв.м был разбит в южной части памятника (Приложение 2). При обработке керамического материала поселения Богдановка авторами работ было выделено две культурно-хронологические группы посуды. К первой относятся фрагменты сосуда раннего железного века, судя по технологическим характеристикам, относящейся к юхновской культуре (I тыс. до н.э.). Вторая группа представлена керамикой Нового времени. В большинстве случаев основной массив керамики идентифицируется с украинской керамической традицией XVIII в. Помимо керамического материала в пределах изученной части поселения зафиксированы индивидуальные находки (235 экз.) – изделия из медных сплавов, железа, камня, глины (Уваркин, Бирюков, Гурьянов, Дорошев, Ивашов, Скинкайтис, Чалых, 2016. С. 28–30).

В 2021 г. на участках реализации проектных решений по объекту «Реконструкция участка МН «Куйбышев–Унеча–Мозырь-1» 1195–1215 км» в связи с корректировкой полосы отвода на селище проведены археологические раскопки на площади 17465 кв. м. Границы

Инв. № подл.	Подп. и дата	Взам. инв. №							Лист	
Изм.	Кол.уч.	Лист	№ док.	Подпись	Дата	-СОАН				19

памятника по результатам работ были уточнены. Изменения утверждены приказом Управления по охране и сохранению историко-культурного наследия Брянской области от 27.08.2021г. №2-1/87. Территория ОАН включает 2 участка (*Приложение 2*).

Таблица координат характерных (поворотных) точек границы участка 1 территории ОАН
Селище «Богдановка урочище, поселение»

Обозначение характерной (поворотной) точки	Координаты, WGS-84		Координаты, МСК-32	
	Северной широты	Восточной долготы	X	Y
1	52.935324354	33.821386130	455473.3797	1340086.7005
2	52.936657557	33.825202317	455626.5225	1340340.5003
3	52.935717161	33.825989308	455522.8672	1340395.3669
4	52.934389126	33.826908437	455376.2434	1340459.927
5	52.933002938	33.822675986	455216.6764	1340178.2392
6	52.933225552	33.821624230	455240.1297	1340107.0614
7	52.934405998	33.820809668	455370.4658	1340049.8469

Таблица координат характерных (поворотных) точек границы участка 2 территории ОАН
Селище «Богдановка урочище, поселение»

Обозначение характерной (поворотной) точки	Координаты, WGS-84		Координаты, МСК-32	
	Северной широты	Восточной долготы	X	Y
1	52.932911759	33.823106747	455207.0706	1340207.3913
2	52.933905650	33.826203722	455321.5574	1340413.5523
3	52.933469608	33.825568166	455272.237	1340371.7278
4	52.932813654	33.823570226	455196.7353	1340238.7577

Полоса отвода проектируемого трубопровода следует в 97 м юго-восточнее (кратчайшее расстояние) юго-восточного участка актуальной границы территории ОАН *Селище «Богдановка урочище, поселение»*. Полоса отвода непосредственно с юго-востока примыкает к площади, исследованной спасательными археологическими работами 2016 г. (*Фототочки 24–25, илл. 249–252*).

В рамках разведочных работ в створе полосы землеотвода на участке прохождения вдоль территории памятника были заложены шурфы № 29–32. Еще один шурф (№ 28) был помещен к востоку от кладбища, на линии его обхода проектируемым трубопроводом. Все шурфы продемонстрировали схожую стратиграфию – полностью распаханый почвенный горизонт толщиной около 0,25–0,3 м и ни один из них не выявил признаков культурного слоя или археологических предметов (*Приложение 3. Илл. 22–31*). В дополнение к шурфовочным работам распаханная поверхность поля в створе проектируемого трубопровода и на прилегающей местности была осмотрена визуально с целью поиска подъемного материала. Были обнаружены два небольших фрагмента поливной гончарной керамики конца XIX – начала XX вв.

Взам. инв. №						
	Подп. и дата					
Инв. № подл.						
Изм.	Кол.уч.	Лист	№ док.	Подпись	Дата	-СОАН
						Лист
						20

Оценка воздействия строительных работ. Полоса отвода проектируемого МТ расположена за пределами границ территории ОАН *Селище «Богдановка урочище, поселение»* на удалении не менее 97 м от её ближайших точек (*Приложение 2*).

Таким образом, проектируемое строительство не оказывает прямого влияния на физическую сохранность ОАН – памятника археологии, однако необходимо исключить потенциальное воздействие сопутствующих строительству работ, в.т.ч. работ по созданию инженерной инфраструктуры, организации дорог и зон складирования строительных материалов, организации жилых городков, маневрировании легковых, большегрузных и строительных машин и механизмов и иных видов сопутствующих работ на выявленный ОАН *Селище «Богдановка урочище, поселение»*.

Мероприятия по обеспечению сохранности. Особый режим использования земельного участка, в границах которого располагается объект археологического наследия, согласно п. 5, ст.5.1. Федерального закона № 73-ФЗ, предусматривает возможность проведения археологических полевых работ, земляных, строительных, мелиоративных, хозяйственных и иных работ при условии обеспечения сохранности объекта археологического наследия, включенного в единый государственный реестр объектов культурного наследия (памятников истории и культуры) народов Российской Федерации, либо выявленного объекта археологического наследия, а также обеспечения доступа граждан к указанным объектам.

Обеспечение сохранности выявленного ОАН *Селище «Богдановка урочище, поселение»* требует соблюдения следующих условий:

– строгое следование техническим условиям и чертежной проектной документации *Объекта*;

– запрет на производство в границах территории выявленного ОАН *Селище «Богдановка урочище, поселение»* любого рода изыскательских, проектных, земляных, строительных, мелиоративных, хозяйственных работ, указанные в ст. 30 Федерального закона 73-ФЗ, работ по использованию лесов и любых иных работ, связанных с нарушением плодородного почвенного слоя, маневрирование и движение любой автомобильной строительной и иной техники, не связанное с производством спасательных археологических полевых работ, складирование строительных материалов, организация пунктов МТО и жилых городков;

– указание на местности створа контура и расположения поворотных точек границы территории выявленного ОАН *Селище «Богдановка урочище, поселение»* с помощью пикетов, вешек и сигнальных лент.

– размещение информационных трафаретов, уведомляющих о границах территории выявленного ОАН *Селище «Богдановка урочище, поселение»* и регламентации деятельности в её пределах по контуру границы территории ОАН;

Инв. № подл.	Подп. и дата	Взам. инв. №							Лист
Изм.	Кол.уч.	Лист	№ док.	Подпись	Дата	-СОАН			21

– проведение инструктажа и доведение сведений о границах территории выявленного ОАН *Селище «Богдановка урочище, поселение»* и регламентации деятельности в её пределах до участников проектных и строительных работ на *Объекте*.

– организация контроля за соблюдением указанных мер и ограничений хозяйственной деятельности в границах территории выявленного ОАН *Селище «Богдановка урочище, поселение»* в течение всего периода строительных работ на *Объекте*.

5.3. Общие положения

В случае, если по завершении спасательных археологических работ, в ходе земляных, строительных и иных работ на *Объекте* будут обнаружены признаки объектов культурного (археологического) наследия (захоронения, следы жизнедеятельности человека, предметы материальной культуры – археологические предметы) следует немедленно сообщить в управление по охране и сохранению историко-культурного наследия Брянской области. Работы в месте обнаружения указанных признаков должны быть остановлены.

6. Квалификационные требования

Осуществление любого вида археологических полевых работ, в т.ч. любого вида земляных работ в границах территории объектов археологического наследия возможно исключительно силами специализированной организации, имеющей право проведения данного вида работ согласно своего устава, обладающей необходимым оборудованием и квалифицированными сотрудниками, после обязательного получения разрешения (Открытого листа) на право производства археологических полевых работ в порядке, определяемом Правительством РФ.

Инв. № подл.	Подп. и дата	Взам. инв. №							Лист
Изм.	Кол.уч.	Лист	№ док.	Подпись	Дата	-СОАН			22

7. Заключение

В результате охранно-разведочного археологического обследования земельного участка, выделяемого для объекта «МТ «Участок №42», участок «1Д – 8Н», Dn 530, 158,2-180,4 км. Реконструкция» в Выгоничском и Почепском районах Брянской области, подлежащего воздействию земляных, строительных, мелиоративных, хозяйственных работ, на используемых под строительство (реконструкцию) землях, в том числе акваториях водных объектов установлено, что землеотвод проектируемого строительства расположен на земельных участках, непосредственно связанных с земельными участками в пределах границ территорий выявленных объектов археологического наследия *Селище «Павловский хутор, поселение»* (Выгоничский район), *Селище «Богдановка урочище, поселение»* (Выгоничский, Почепский районы), что требует реализации мероприятий по обеспечению их сохранности (п. 3 ст. 36 Федерального закона № 73-ФЗ).

Обеспечение сохранности выявленных ОАН в ходе строительно-монтажных работ по объекту «МТ «Участок №42», участок «1Д – 8Н», Dn 530, 158,2-180,4 км. Реконструкция» требует проведения мероприятий, сформулированных в настоящем разделе:

- строгое следование техническим условиям и чертежной проектной документации *Объекта*;

- запрет на производство в границах территории выявленных ОАН любого рода изыскательских, проектных, земляных, строительных, мелиоративных, хозяйственных работ, указанные в ст. 30 Федерального закона 73-ФЗ, работ по использованию лесов и любых иных работ, связанных с нарушением плодородного почвенного слоя, маневрирование и движение любой автомобильной строительной и иной техники, не связанное с производством спасательных археологических полевых работ, складирование строительных материалов, организация пунктов МТО и жилых городков;

- указание на местности створа контура и расположения поворотных точек границы территории выявленных ОАН с помощью пикетов, вешек и сигнальных лент.

- размещение информационных трафаретов, уведомляющих о границах территории выявленных ОАН и регламентации деятельности в её пределах по контуру границы территории ОАН;

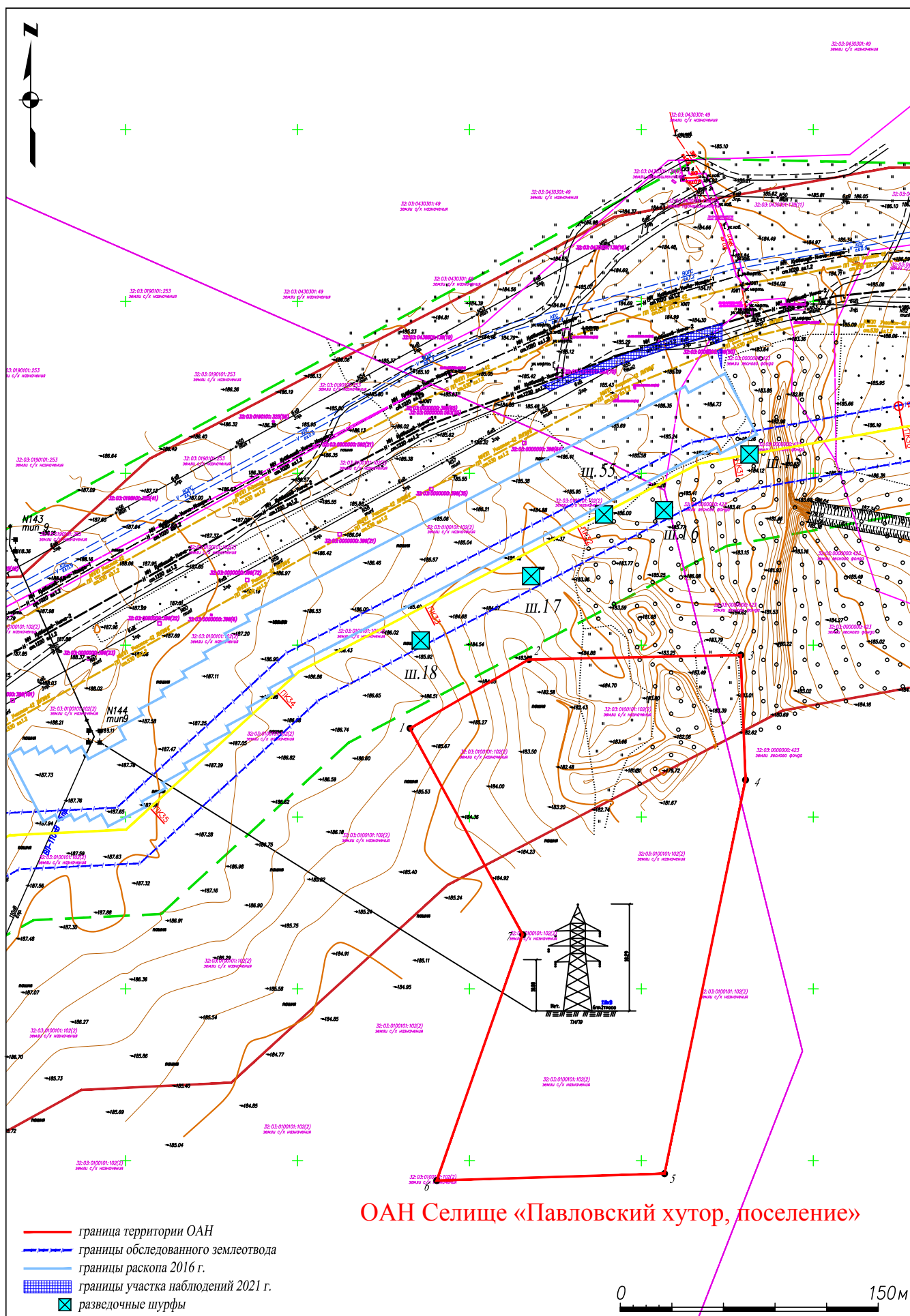
- проведение инструктажа и доведение сведений о границах территории выявленных ОАН регламентации деятельности в её пределах до участников проектных и строительных работ на *Объекте*.

- организация контроля за соблюдением указанных мер и ограничений хозяйственной деятельности в границах территории выявленных ОАН в течение всего периода строительных работ на *Объекте*.

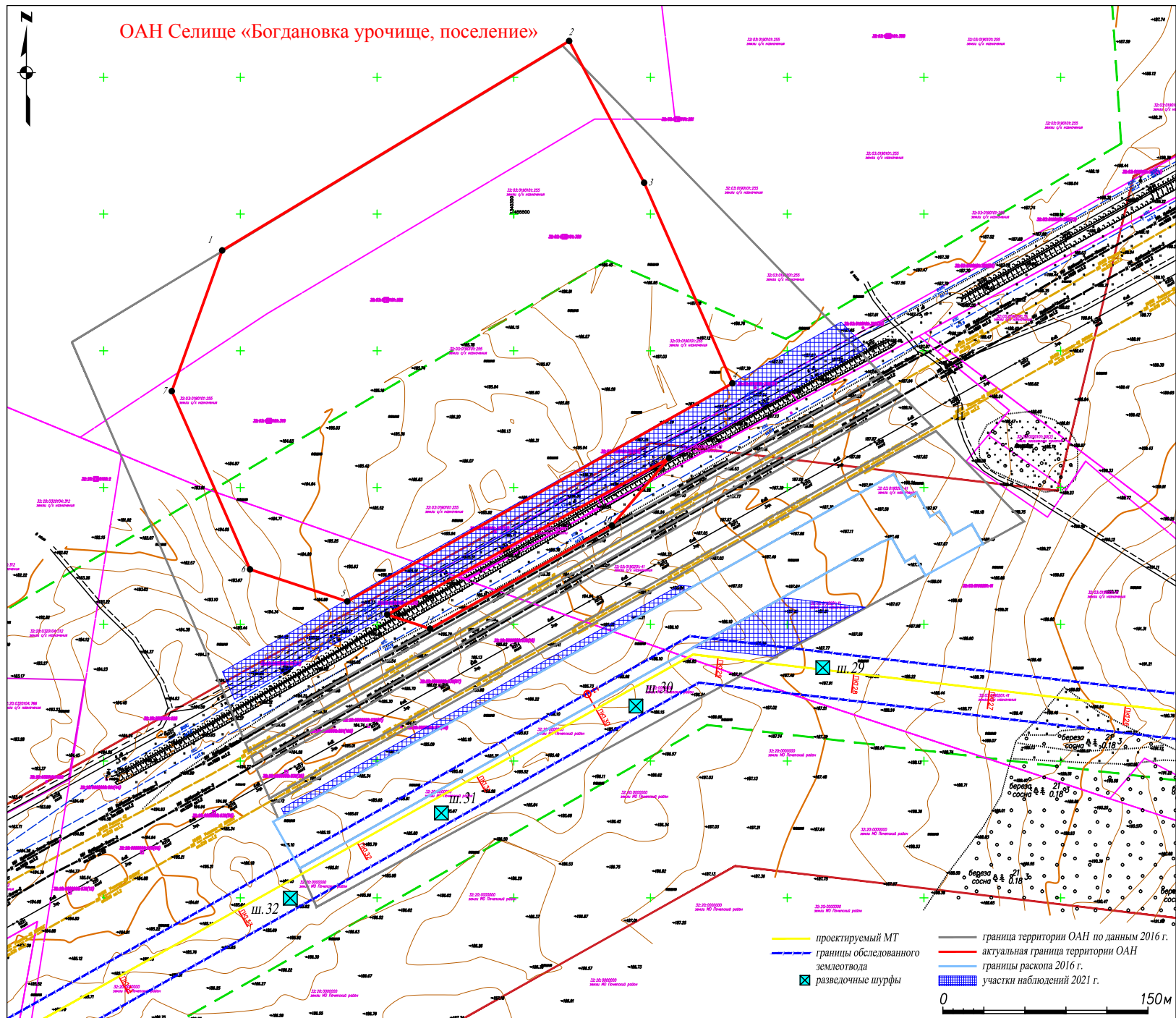
Проведение спасательных археологических полевых работ при отсутствии изменений в проектной документации *Объекта* не предусмотрено.

В случае обнаружения в ходе строительных работ признаков объектов археологического наследия (древние захоронения, предметы материальной культуры) следует немедленно сообщить в Управление по охране и сохранению историко-культурного наследия Брянской области. Земляные работы должны быть остановлены.

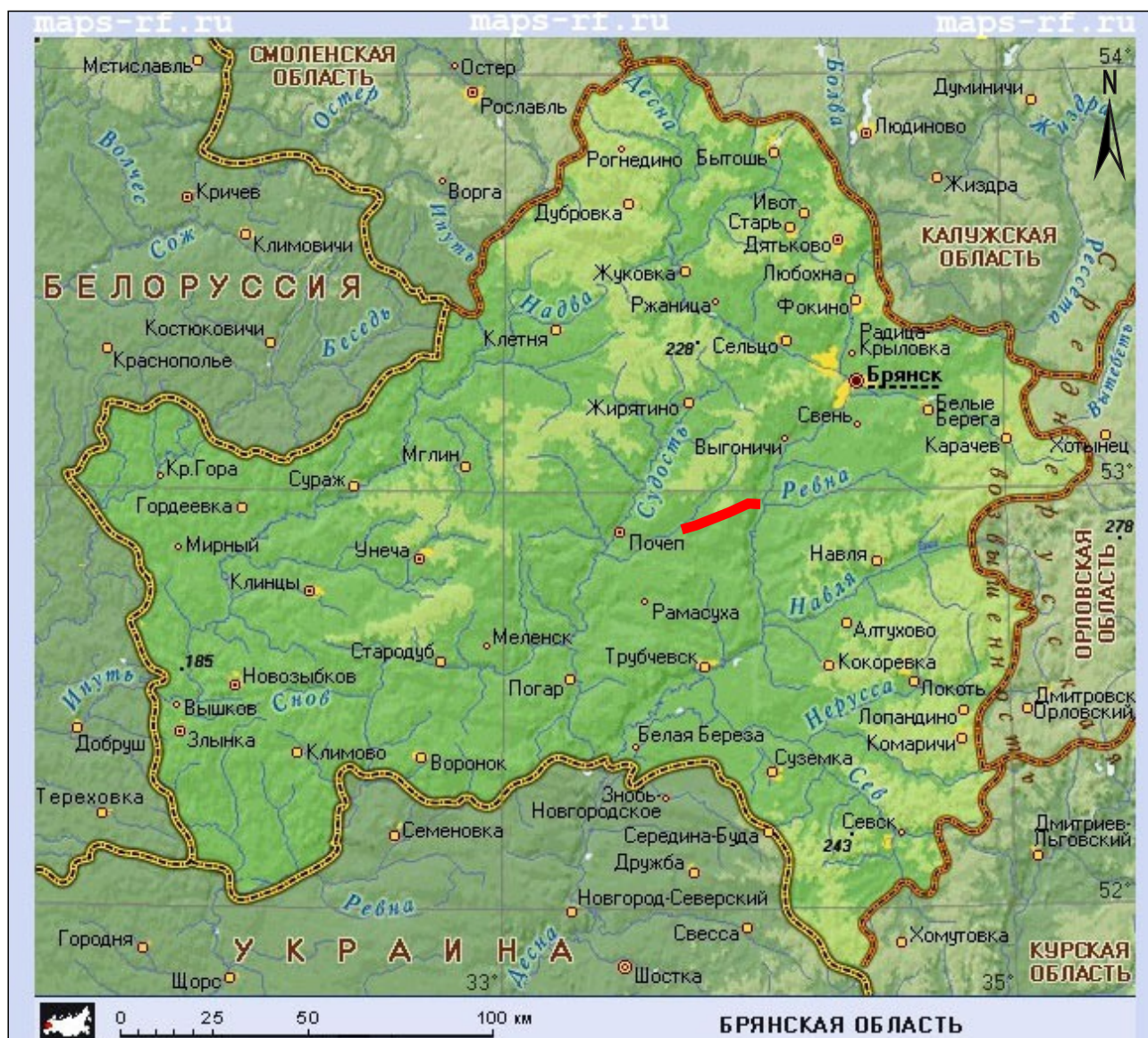
Взам. инв. №							Лист
Подп. и дата							23
Инв. № подл.							-СОАН
Изм.	Кол.уч.	Лист	№ док.	Подпись	Дата		



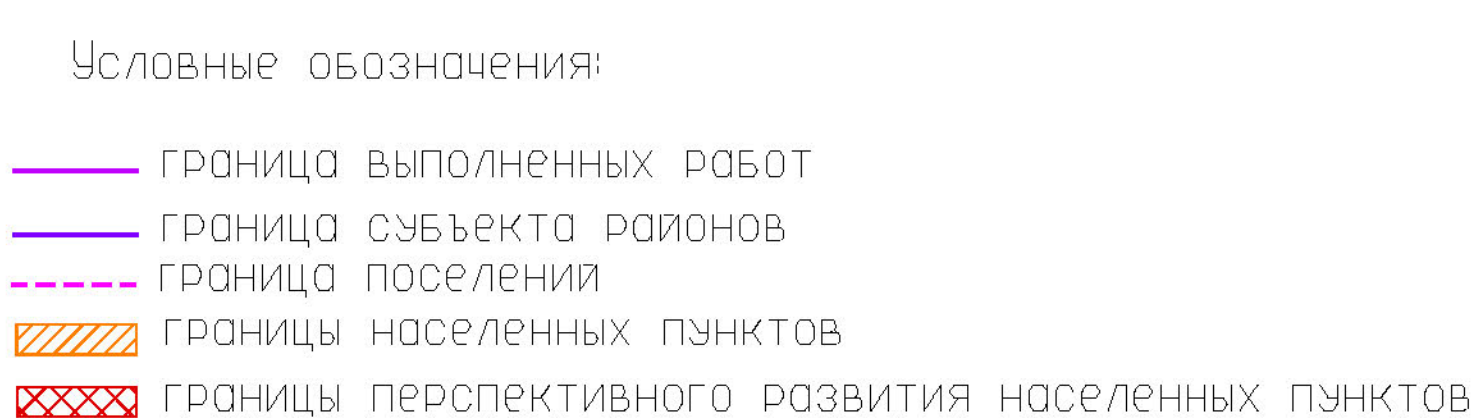
Приложение 1. План полосы отвода объекта «МТ «Участок №42», участок «1Д – 8Н», Dn 530, 158,2-180,4 км. Реконструкция» и границ территории ОАН Селище «Павловский хутор, поселение» (Выгоничский район, Брянская область)




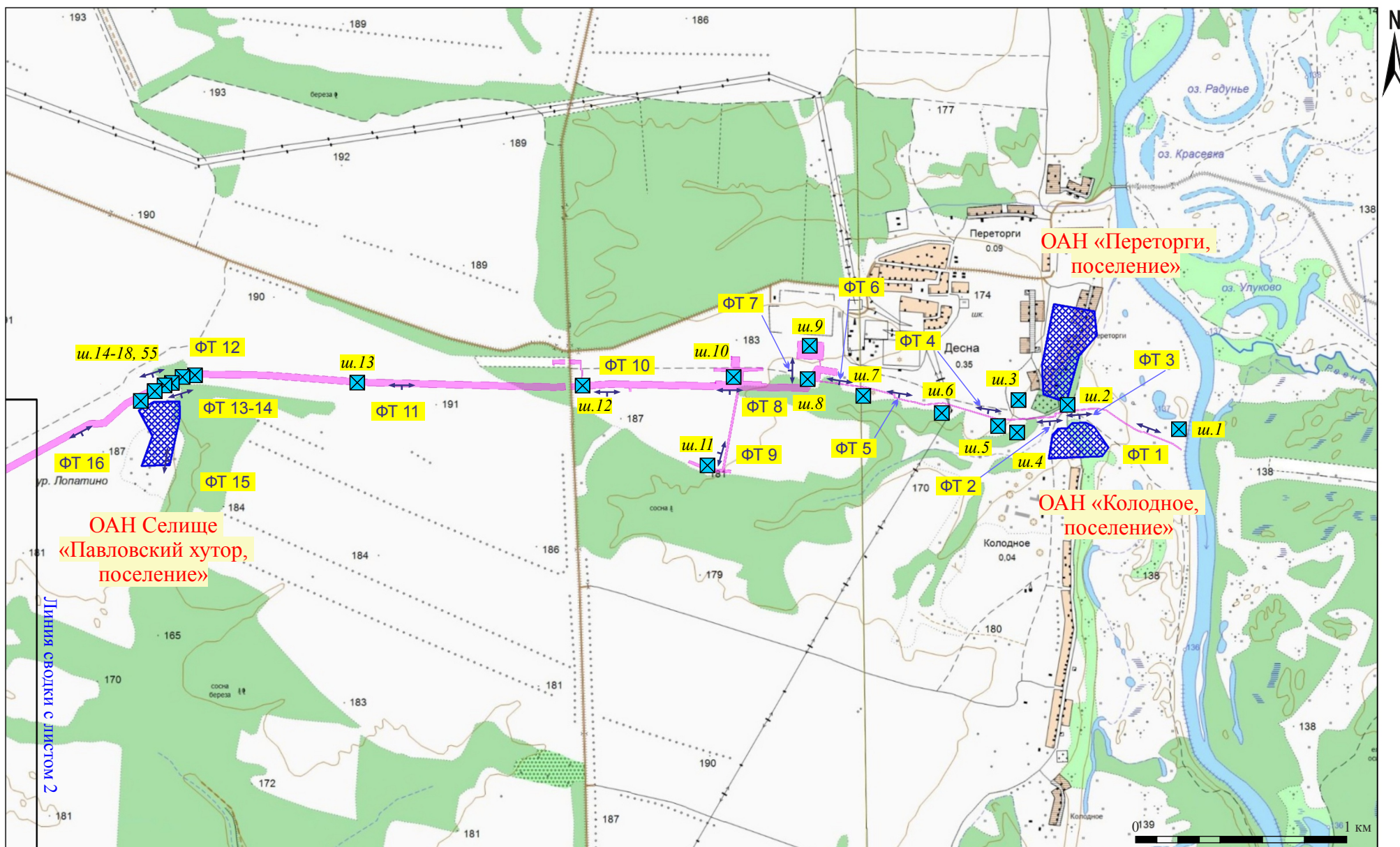
Приложение 2. План полосы отвода объекта «МТ «Участок №42», участок «1Д – 8Н», Дп 530, 158,2-180,4 км. Реконструкция» и границ территории ОАН Селище «Богдановка урочище, поселение» (Выгоничский, Почепский районы, Брянская область)



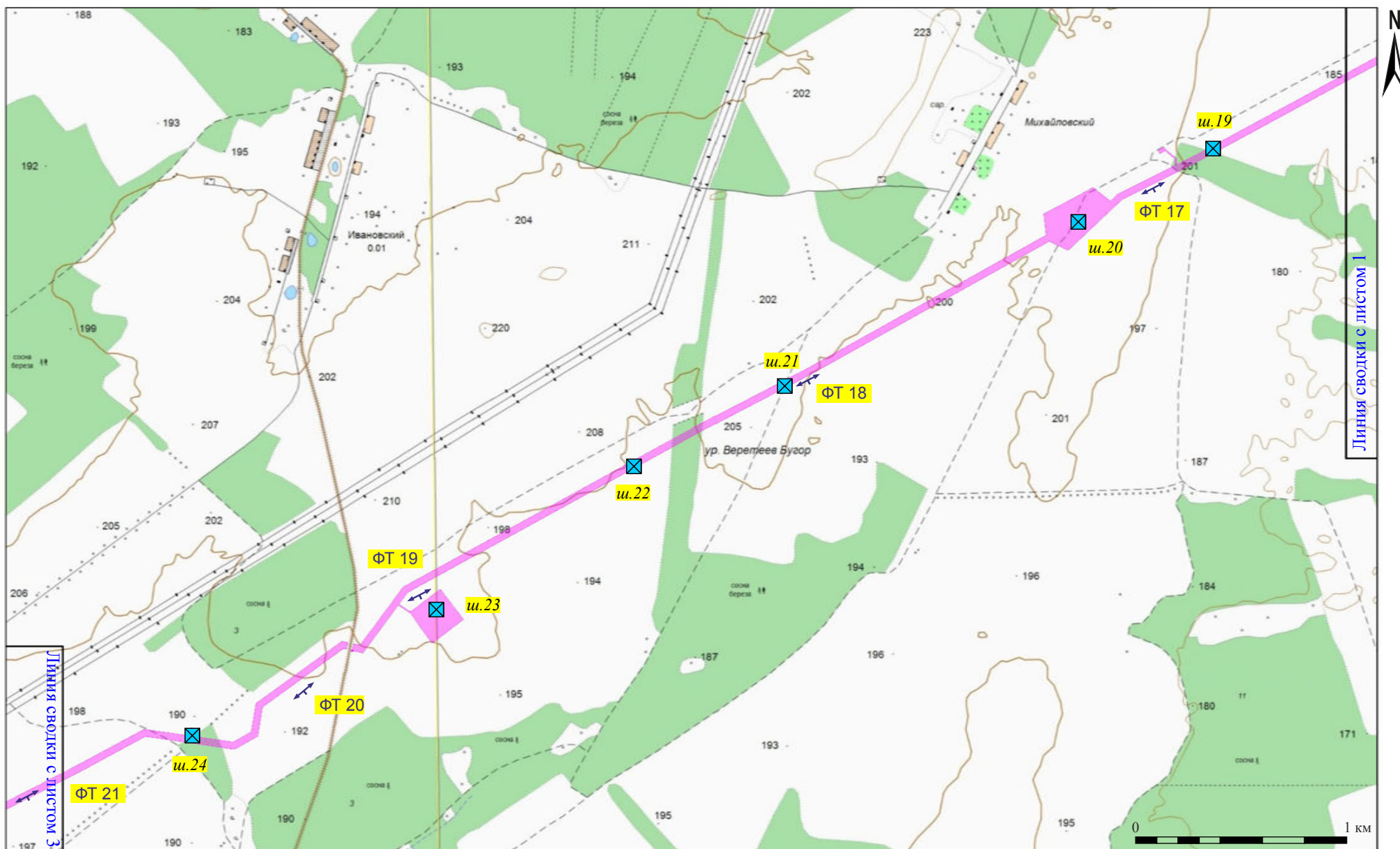
Илл. 1. Археологическое обследование земельного участка, выделяемого для объекта «МТ «Участок №42», участок «1Д – 8Н», Дп 530, 158,2-180,4 км. Реконструкция. Схема маршрута разведки показана красной линией на административной карте Брянской области.



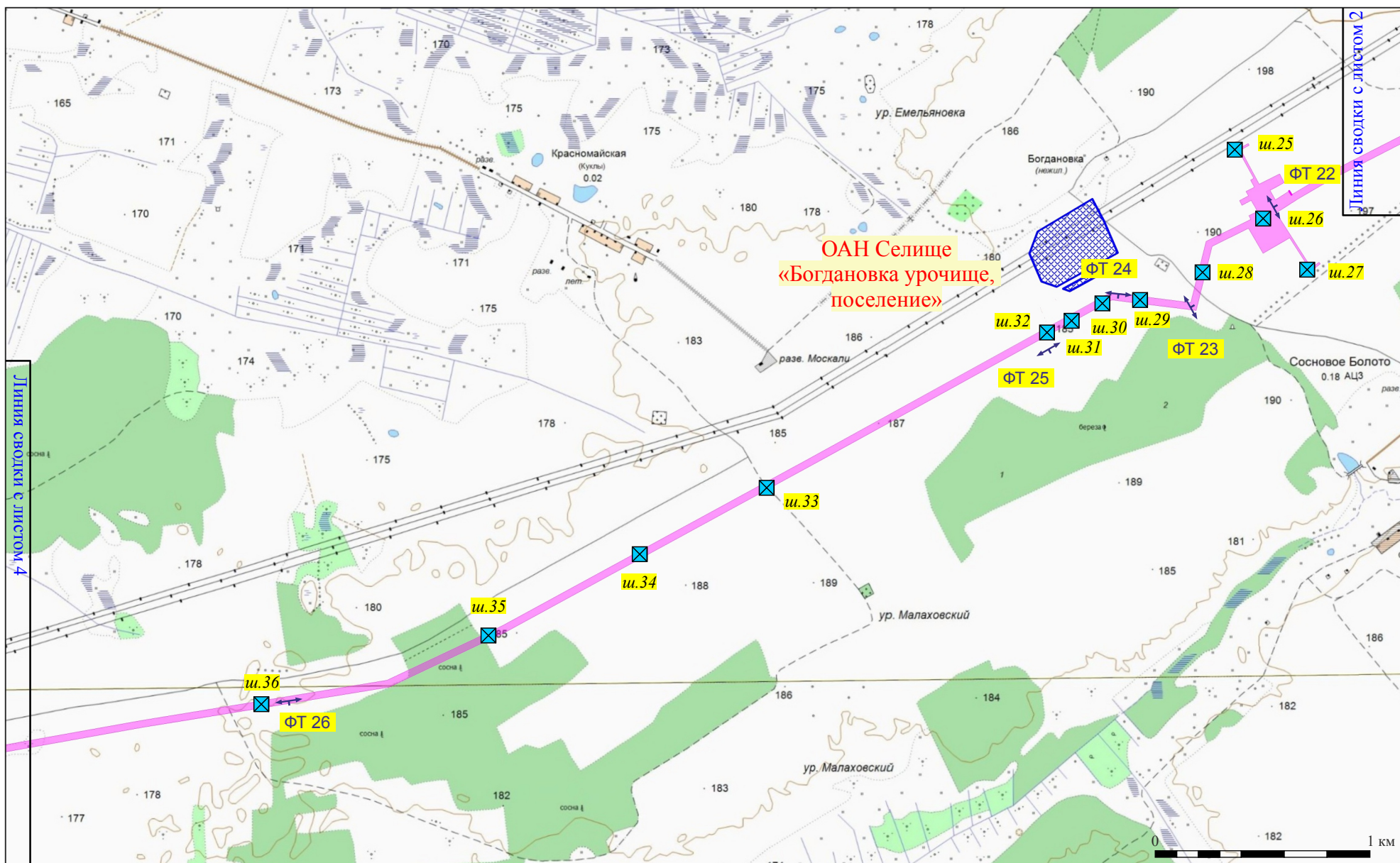
				Г.7.000.23020-ТД/ТСД/МГПТ-500.000-ИГ/ИД/ИЗ-14		
				ИГ "Известок №2", известок "ГД-68", кв. 530, 158,2-180,4 кв. Реконструкция		
Изм.	Кол-во	Авт.	Иг. док.	Прот.	Дата	
Разработчик	Исполнитель	Исполнитель	Исполнитель	Исполнитель	Исполнитель	
Рыжков	Истинин	Истинин	Истинин	Истинин	Истинин	
Гаснев	Смирнов	Смирнов	Смирнов	Смирнов	Смирнов	
Носов	Фомин	Фомин	Фомин	Фомин	Фомин	
				Изданные-технические материалы		
				2		
				Ситуационный план 1:25000		
				 Выдан Подпись: _____		



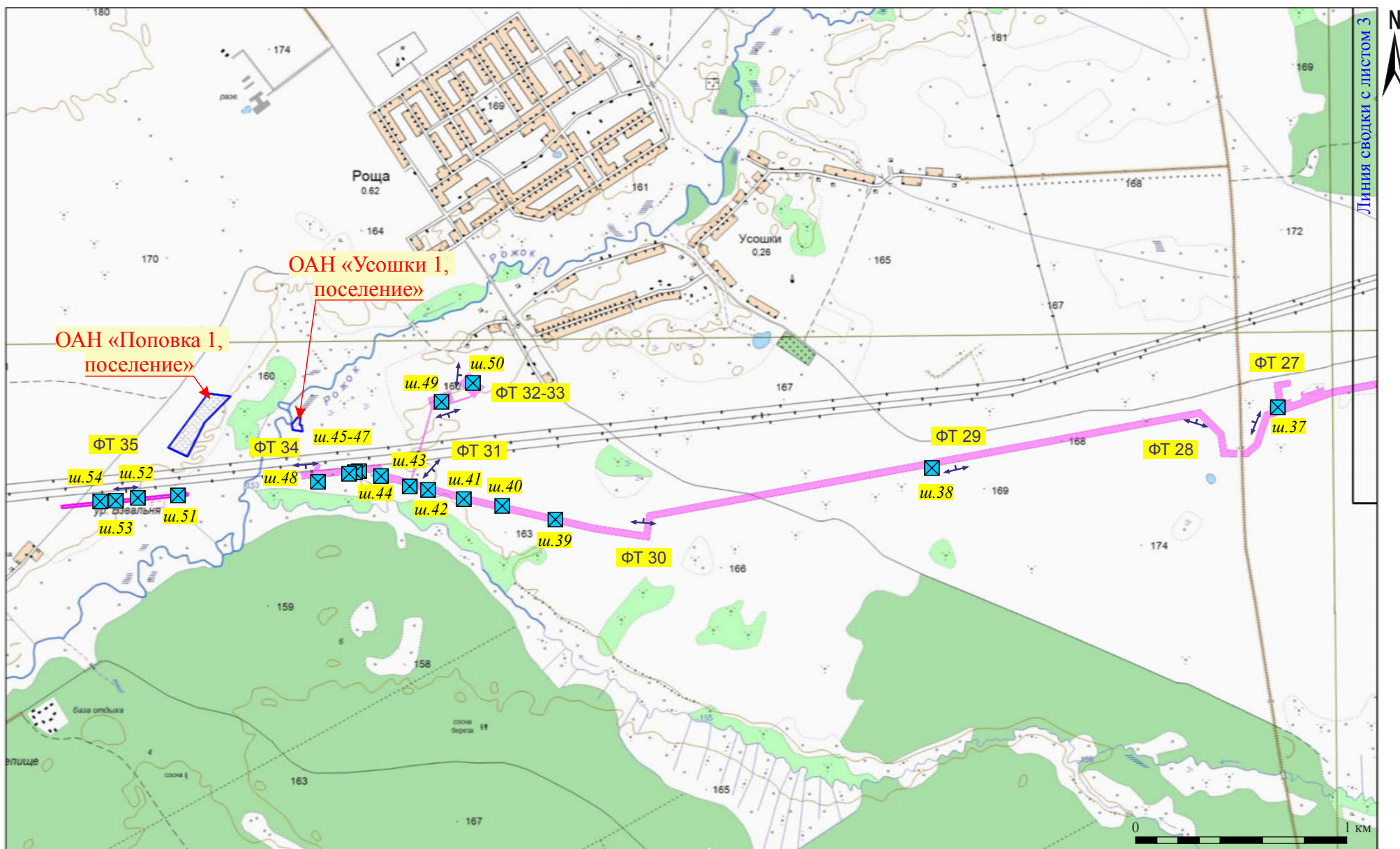
Илл. 3. Лист 1. Археологическое обследование земельного участка, выделяемого для объекта «МТ «Участок №42», участок «1Д – 8Н», Дп 530, 158,2-180,4 км. Реконструкция», Выгоничский и Почепский районы Брянской области.
 Схема взаимного расположения землеотвода, точек фотофиксации, разведочных шурфов и территорий объектов археологического наследия на современной топографической карте. Масштаб 1:25 000.



Илл. 3. Лист 2. Археологическое обследование земельного участка, выделяемого для объекта «МТ «Участок №42», участок «1Д – 8Н», Дп 530, 158,2-180,4 км. Реконструкция», Выгоничский и Почепский районы Брянской области.
 Схема взаимного расположения землеотвода, точек фотофиксации, разведочных шурфов и территорий объектов археологического наследия на современной топографической карте. Масштаб 1:25 000.



Илл. 3. Лист 3. Археологическое обследование земельного участка, выделяемого для объекта «МТ «Участок №42», участок «1Д – 8Н», Dn 530, 158,2-180,4 км. Реконструкция», Выгоничский и Почепский районы Брянской области.
 Схема взаимного расположения землеотвода, точек фотофиксации, разведочных шурфов и территорий объектов археологического наследия на современной топографической карте. Масштаб 1:25 000.



Илл. 3. Лист 4. Археологическое обследование земельного участка, выделяемого для объекта «МТ «Участок №42», участок «1Д – 8Н», Дп 530, 158,2-180,4 км. Реконструкция», Выгоничский и Почепский районы Брянской области.
 Схема взаимного расположения землеотвода, точек фотофиксации, разведочных шурфов и территорий объектов археологического наследия на современной топографической карте. Масштаб 1:25 000.



Илл. 4. Археологическое обследование земельного участка, выделяемого для объекта «МТ «Участок №42», участок «1Д – 8Н», Дп 530, 158,2-180,4 км. Реконструкция». Фототочка 12. Вид на северную часть территории ОАН Селище «Павловский хутор, поселение», с СЗ.



Илл. 5. Археологическое обследование земельного участка, выделяемого для объекта «МТ «Участок №42», участок «1Д – 8Н», Дп 530, 158,2-180,4 км. Реконструкция». Фототочка 15. Вид на южную часть территории ОАН Селище «Павловский хутор, поселение», с Ю.



Илл. 6. Археологическое обследование земельного участка, выделяемого для объекта «МТ «Участок №42», участок «1Д – 8Н», Дп 530, 158,2-180,4 км. Реконструкция». Фототочка 13. Вид в створ трассы проектируемого объекта, с ВСВ.



Илл. 7. Археологическое обследование земельного участка, выделяемого для объекта «МТ «Участок №42», участок «1Д – 8Н», Дп 530, 158,2-180,4 км. Реконструкция». Фототочка 13. Вид в створ трассы проектируемого объекта, с ВСВ.



Илл. 8. Археологическое обследование земельного участка, выделяемого для объекта «МТ «Участок №42», участок «1Д – 8Н», Дп 530, 158,2-180,4 км. Реконструкция». Фототочка 14. Вид на створ трассы проектируемого объекта, с ВЮВ. На переднем и заднем плане видны точки шурфов №№ 17-18.



Илл. 9. Археологическое обследование земельного участка, выделяемого для объекта «МТ «Участок №42», участок «1Д – 8Н», Дп 530, 158,2-180,4 км. Реконструкция». Фототочка 16. Вид в створ трассы проектируемого объекта, с ЮЗ. На заднем плане - территория ОАН Селище «Павловский хутор, поселение».



Илл. 10. Археологическое обследование земельного участка, выделяемого для объекта «МТ «Участок №42», участок «1Д – 8Н», Дп 530, 158,2-180,4 км. Реконструкция». Вид на местоположение разведочного шурфа № 15 (в процессе работ), с В.



Илл. 11. Археологическое обследование земельного участка, выделяемого для объекта «МТ «Участок №42», участок «1Д – 8Н», Дп 530, 158,2-180,4 км. Реконструкция». Разведочный шурф № 15. Южный борт В-3 и зачистка материка, вид с С.



Илл. 12. Археологическое обследование земельного участка, выделяемого для объекта «МТ «Участок №42», участок «1Д – 8Н», Дп 530, 158,2-180,4 км. Реконструкция». Вид на местоположение разведочного шурфа № 16 (в процессе работ), с БЮВ.



Илл. 13. Археологическое обследование земельного участка, выделяемого для объекта «МТ «Участок №42», участок «1Д – 8Н», Дп 530, 158,2-180,4 км. Реконструкция». Разведочный шурф № 16. Восточный борт С-Ю и зачистка материка, вид с З.



Илл. 14. Археологическое обследование земельного участка, выделяемого для объекта «МТ «Участок №42», участок «1Д – 8Н», Дп 530, 158,2-180,4 км. Реконструкция». Вид на местоположение разведочного шурфа № 55 (в процессе работ), с Ю.




Илл. 15. Археологическое обследование земельного участка, выделяемого для объекта «МТ «Участок №42», участок «1Д – 8Н», Дп 530, 158,2-180,4 км. Реконструкция». Разведочный шурф № 55. Восточный борт С-Ю и зачистка материка, вид с З.



Илл. 16. Археологическое обследование земельного участка, выделяемого для объекта «МТ «Участок №42», участок «1Д – 8Н», Дп 530, 158,2-180,4 км. Реконструкция». Вид на местоположение разведочного шурфа № 17 (в процессе работ), с В.



Илл. 17. Археологическое обследование земельного участка, выделяемого для объекта «МТ «Участок №42», участок «1Д – 8Н», Дп 530, 158,2-180,4 км. Реконструкция». Разведочный шурф № 17. Восточный борт С-Ю и зачистка материка, вид с З.



Илл. 18. Археологическое обследование земельного участка, выделяемого для объекта «МТ «Участок №42», участок «1Д – 8Н», Дп 530, 158,2-180,4 км. Реконструкция». Вид на местоположение разведочного шурфа № 18 (в процессе работ), с Ю.



Илл. 19. Археологическое обследование земельного участка, выделяемого для объекта «МТ «Участок №42», участок «1Д – 8Н», Дп 530, 158,2-180,4 км. Реконструкция». Разведочный шурф № 18. Северный борт 3-В и зачистка материка, вид с Ю.




Илл. 20. Археологическое обследование земельного участка, выделяемого для объекта «МТ «Участок №42», участок «1Д – 8Н», Дп 530, 158,2-180,4 км. Реконструкция». Фототочка 24. Вид на территорию ОАН Селище «Богдановка урочище, поселение» из створа трассы проектируемого объекта, с ЮЮВ.



Илл. 21. Археологическое обследование земельного участка, выделяемого для объекта «МТ «Участок №42», участок «1Д – 8Н», Дп 530, 158,2-180,4 км. Реконструкция». Фототочка 25. Вид в створ трассы проектируемого объекта, следующий вдоль южной границы территории ОАН Селище «Богдановка урочище, поселение», с ЮЗ.



Илл. 22. Археологическое обследование земельного участка, выделяемого для объекта «МТ «Участок №42», участок «1Д – 8Н», Дп 530, 158,2-180,4 км. Реконструкция». Вид на местоположение разведочного шурфа № 28 (в процессе работ), с С.



Илл. 23. Археологическое обследование земельного участка, выделяемого для объекта «МТ «Участок №42», участок «1Д – 8Н», Дп 530, 158,2-180,4 км. Реконструкция». Разведочный шурф № 28. Западный борт Ю-С и зачистка материка, вид с В.



Илл. 24. Археологическое обследование земельного участка, выделяемого для объекта «МТ «Участок №42», участок «1Д – 8Н», Дп 530, 158,2-180,4 км. Реконструкция». Вид на местоположение разведочного шурфа № 29 (в процессе работ), с З.



Илл. 25. Археологическое обследование земельного участка, выделяемого для объекта «МТ «Участок №42», участок «1Д – 8Н», Дп 530, 158,2-180,4 км. Реконструкция». Разведочный шурф № 29. Северный борт 3-В и зачистка материка, вид с Ю.



Илл. 26. Археологическое обследование земельного участка, выделяемого для объекта «МТ «Участок №42», участок «1Д – 8Н», Дп 530, 158,2-180,4 км. Реконструкция». Вид на местоположение разведочного шурфа № 30 (в процессе работ), с СВ.



Илл. 27. Археологическое обследование земельного участка, выделяемого для объекта «МТ «Участок №42», участок «1Д – 8Н», Дп 530, 158,2-180,4 км. Реконструкция». Разведочный шурф № 30. Западный борт Ю-С и зачистка материка, вид с В.



Илл. 28. Археологическое обследование земельного участка, выделяемого для объекта «МТ «Участок №42», участок «1Д – 8Н», Дп 530, 158,2-180,4 км. Реконструкция». Вид на местоположение разведочного шурфа № 31 (в процессе работ), с С.



Илл. 29. Археологическое обследование земельного участка, выделяемого для объекта «МТ «Участок №42», участок «1Д – 8Н», Дп 530, 158,2-180,4 км. Реконструкция». Разведочный шурф № 31. Северный борт 3-В и зачистка материка, вид с Ю.



Илл. 30. Археологическое обследование земельного участка, выделяемого для объекта «МТ «Участок №42», участок «1Д – 8Н», Дп 530, 158,2-180,4 км. Реконструкция». Вид на местоположение разведочного шурфа № 32 (в процессе работ), с СВ.



Илл. 31. Археологическое обследование земельного участка, выделяемого для объекта «МТ «Участок №42», участок «1Д – 8Н», Дп 530, 158,2-180,4 км. Реконструкция». Разведочный шурф № 32. Северный борт 3-В и зачистка материка, вид с Ю.



УПРАВЛЕНИЕ ПО ОХРАНЕ И СОХРАНЕНИЮ ИСТОРИКО-КУЛЬТУРНОГО НАСЛЕДИЯ БРЯНСКОЙ ОБЛАСТИ

ул. Фокина, д. 31, г. Брянск, 241050

Тел. / факс 67-50-57, E-mail: UIKN32@yandex.ru

ОКПО 02884457, ОГРН 1163256057513, ИНН/КПП 3257042953/325701001

14.10.2021 № 1-2/2046
на № 12/10/2021-2 от 12.10.2021

Генеральному директору
АНО «Современные технологии
в археологии и истории»

М.О. ЖУКОВСКОМУ

anosotari@mail.ru

Уважаемый Михаил Олегович!

В соответствии с Вашим обращением по вопросу предоставления сведений о приказах управления по охране и сохранению историко-культурного наследия Брянской области о включении выявленных объектов археологического наследия в перечень выявленных объектов археологического наследия, расположенных на территории Брянской области с актуальными данными о границах их территорий, сообщаем следующее.

Приказом управления от 08.07.2016 № 2-1/013 «О выявлении объекта культурного наследия» в перечень выявленных объектов культурного наследия, расположенных на территории Брянской области, были включены объекты археологического наследия: Селище «Богдановка урочище, поселение» и Селище «Павловский хутор, поселение».


Приказом управления от 27.08.2021 № 2-1/87 «О внесении изменений в приказ управления по охране и сохранению историко-культурного наследия Брянской области от 08.07.2016 № 2-1/013 «О выявлении объекта культурного наследия» были утверждены актуальные данные о границах территорий вышеуказанных выявленных объектов культурного наследия.

Сведениями о выявленных объектах археологического наследия: «Переторги, поселение» и «Колодное, поселение» управление не располагает.

Копии приказов управления по выявлению объектов археологического наследия: Селище «Богдановка урочище, поселение» и Селище «Павловский хутор, поселение» с актуальными данными об их границах прилагаются.

Приложение: 16 л. в 1 экз.

Начальник управления

A handwritten signature in blue ink, consisting of several loops and a final horizontal stroke.

К.В. Волков

В.В. Машин
67-50-56

РОССИЙСКАЯ ФЕДЕРАЦИЯ



УПРАВЛЕНИЕ ПО ОХРАНЕ И СОХРАНЕНИЮ ИСТОРИКО-КУЛЬТУРНОГО НАСЛЕДИЯ БРЯНСКОЙ ОБЛАСТИ

ул. Фокина, д. 31, г. Брянск, 241050

Тел. / факс 67-43-68, E-mail: UIKN32@yandex.ru

ОКПО 02884457, ОГРН 1163256057513, ИНН/КПП 3257042953/325701001

ПРИКАЗ

от 08.07.2016г.

№ 2-1/013

**О выявлении
объекта культурного наследия**

В соответствии со ст.16.1 Федерального закона от 25.06.2002 N 73-ФЗ "Об объектах культурного наследия (памятниках истории и культуры) народов Российской Федерации", Положением об управлении по охране и сохранению культурного наследия Брянской области, утвержденным Указом Губернатора Брянской области от 30.06.2016 №114,
ПРИКАЗЫВАЮ:

1. Включить в перечень выявленных объектов культурного наследия Брянской области объекты археологического наследия, обладающие историко-культурного ценностью с точки зрения истории и археологии, расположенные на территории Выгоничского, Почепского районов, согласно приложению 1.

2. Утвердить прилагаемый особый режим использования земельных участков, в границах которых располагаются выявленные объекты археологического наследия (приложение 2).

3. Направить копию приказа в администрации Выгоничского, Почепского, районов.

4. Направить копию приказа в Филиал ФГБУ «Федеральная кадастровая палата Федеральной службы государственной регистрации, кадастра и картографии» по Брянской области.

5. Контроль за исполнением приказа возложить на начальника отдела по охране и сохранению историко-культурного наследия Т.М. Новикову.

Начальник управления

К.В. Волков

Приложение 1
к приказу управления по
охране и сохранению
историко-культурного
наследия Брянской области
от 08.07.2016г. №2-1/013

Перечень выявленных объектов культурного наследия

1. Поселение «Урочище Богдановка» - Брянская область, территория Выгоничского, Почепского районов, у урочища Богдановка.
2. Поселение «Хутор Павловский», – Брянская область, Выгоничский район, у от существовавшего ранее хут. Павловский.

Приложение 2
к приказу управления по
охране и сохранению
историко-культурного
наследия Брянской области
от 08.07.2016г. №2-1/013

Особый режим использования земельных участков, в границах которых располагаются выявленные объекты археологического наследия:

- Поселение «Урочище Богдановка» - Брянская область, территория Выгоничского, Почепского районов, у урочища Богдановка;
- Поселение «Хутор Павловский», – Брянская область, Выгоничский район, у от существовавшего ранее хут. Павловский.

предусматривает возможность проведения археологических полевых работ в порядке, установленном Федеральным законом от 25.06.2002 N73-ФЗ «Об объектах культурного наследия (памятниках истории и культуры) народов Российской Федерации», земляных, строительных, мелиоративных, хозяйственных работ при условии обеспечения сохранности выявленных объектов археологического наследия, а также обеспечения доступа граждан к указанным объектам археологического наследия.

1. Запрещается:

1.1. Проведение земляных, строительных, мелиоративных, хозяйственных и иных работ без согласования с государственным органом охраны объектов культурного наследия.

1.2. Нарушение дернового слоя и выемка грунта на участках, ранее не подвергавшихся перекопке и повреждению, за исключением деятельности, связанной с археологическими исследованиями, а также деятельности, направленной на сохранение и научное изучение объекта археологического наследия.

1.3. Проведение археологических исследований на территории объекта археологического наследия без наличия у исследователя разрешения (открытого листа), выданного соответствующим государственным органом охраны объектов культурного наследия.

1.4. Применение металлодетекторов, георадаров и других средств приборного поиска, направленных на выявление и сбор археологического материала.

1.5. Размещение мусора (свалок) на территории объекта археологического наследия.

2. Разрешается:

2.1. Планирование и осуществление хозяйственной деятельности, связанной с производством земляных работ и капитальным строительством, при условии согласования государственным органом охраны объектов

культурного наследия мероприятий по обеспечению сохранности объекта культурного наследия. Указанная деятельность может осуществляться только после выполнения в полном объеме согласованных мероприятий по обеспечению сохранности объекта культурного наследия.

2.2. Деятельность, связанная с проведением археологических исследований и научным изучением объекта археологического наследия, осуществляемая в рамках действующего законодательства.

2.3. Консервация и музеефикация объекта археологического наследия, а также другая деятельность, необходимая для обеспечения сохранности объекта археологического наследия в его историческом и ландшафтном окружении, по согласованию с государственным органом охраны объектов культурного наследия.

2.4. Использование в соответствии со ст. 45.2 Федерального закона от 25.06.2002 N73-ФЗ «Об объектах культурного наследия (памятниках истории и культуры) народов Российской Федерации» специальных технических средств поиска и (или) землеройных машин в целях обнаружения объектов археологического наследия и (или) археологических предметов исключительно при осуществлении археологических полевых работ, проводимых на основании разрешения (открытого листа).



**УПРАВЛЕНИЕ ПО ОХРАНЕ И СОХРАНЕНИЮ ИСТОРИКО –
КУЛЬТУРНОГО НАСЛЕДИЯ БРЯНСКОЙ ОБЛАСТИ**

П Р И К А З

от 27.08.2021 г.

№ 2-1/87

г. Брянск

О внесении изменений в приказ
управления по охране и сохранению
историко-культурного наследия
Брянской области от 08.07.2016 г.
№ 2-1/013 «О выявлении объекта
культурного наследия»

В соответствии с п. 12 ст. 45.1 Федерального закона от 25.06.2002 № 73-ФЗ «Об объектах культурного наследия (памятниках истории и культуры) народов Российской Федерации», указом Губернатора Брянской области от 30.06.2016 № 114 «О создании управления по охране и сохранению историко-культурного наследия Брянской области и внесении изменения в указ Губернатора Брянской области от 26 февраля 2013 года № 174 «О структуре исполнительных органов государственной власти Брянской области»,

ПРИКАЗЫВАЮ:

1. Изложить пункт 2 приказа управления по охране и сохранению историко-культурного наследия Брянской области от 08.07.2016 № 2-1/013 в следующей редакции:

«2. Утвердить прилагаемые:

- особый режим использования земельных участков, в границах которых располагаются выявленные объекты археологического наследия, согласно Приложению 2 к настоящему приказу.

- границы территорий выявленных объектов культурного наследия (графическое описание местоположения границ, перечень координат характерных точек границ в системе координат, установленной для ведения Единого государственного реестра недвижимости), согласно Приложению 3 к настоящему приказу.».

2. Изложить Приложение 1 к приказу управления по охране и сохранению историко-культурного наследия Брянской области от 08.07.2016 г. № 2-1/013 в редакции, согласно Приложению 1 к настоящему приказу.

3. Изложить Приложение 2 к приказу управления по охране и сохранению историко-культурного наследия Брянской области от 08.07.2016 № 2-1/013 в редакции, согласно Приложению 2 к настоящему приказу.

4. Отделу охраны объектов культурного наследия федерального значения управления (Машин В.В.) обеспечить:

размещение актуализированного перечня выявленных объектов культурного наследия, расположенных на территории Брянской области на официальном сайте управления;

направление учетных данных выявленных объектов культурного наследия заинтересованным лицам в порядке, установленном Федеральным законом от 25.06.2002 № 73-ФЗ «Об объектах культурного наследия (памятниках истории и культуры) народов Российской Федерации».

5. Настоящий приказ вступает в силу с даты его подписания.

6. Контроль за исполнением настоящего приказа возложить на начальника отдела охраны объектов культурного наследия федерального значения управления Бондарева Е.С.

Начальник управления



К.В. Волков

Приложение 1

к приказу управления
по охране и сохранению
историко-культурного
наследия Брянской области

от 27.08.2021 г. № 2-1/ 87

Перечень выявленных объектов культурного наследия

«1. Селище «Богдановка урочище, поселение» на границе Почепского и Выгоничского районов Брянской области, на водораздельной территории в правобережье реки Журов Рожок (правый приток реки Милечь, левый приток реки Рожок, правый приток реки Судость, бассейн реки Десны), на южной окраине урочища Богдановка, которое представляет собой остатки хутора XVIII–XIX вв., в 1,5 км к северо-западу от дома № 1 в селе Сосновое Болото, в 6,1 км к юго-востоку от школы в селе Красный Рог.

2. Селище «Павловский хутор, поселение» в Выгоничском районе Брянской области на правом берегу балки – отрога безымянного ручья, правого притока реки Десны, в 2,65 км к юго-востоку от хутора Павловский, в 3,8 км к западу-юго-западу от школы в поселке Десна, на территории урочища Лопатино.».

Приложение 2

к приказу управления
по охране и сохранению
историко-культурного
наследия Брянской области

от 27.08.2021 г. № 2-1/84

Особый режим использования земельных участков, в границах которых располагаются выявленные объекты археологического наследия

1. Особый режим использования земельных участков, в границах которых располагаются выявленные объекты археологического наследия:

- Селище «Богдановка урочище, поселение» на границе Почепского и Выгоничского районов Брянской области на водораздельной территории в правобережье реки Журов Рожок (правый приток реки Милечь, левый приток реки Рожок, правый приток реки Судость, бассейн реки Десны), на южной окраине урочища Богдановка, которое представляет собой остатки хутора XVIII–XIX вв., в 1,5 км к северо-западу от дома № 1 в селе Сосновое Болото, в 6,1 км к юго-востоку от школы в селе Красный Рог;

- Селище «Павловский хутор, поселение» в Выгоничском районе Брянской области на правом берегу балки – отрога безымянного ручья, правого притока реки Десны, в 2,65 км к юго-востоку от хутора Павловский, в 3,8 км к западу-юго-западу от школы в поселке Десна, на территории урочища Лопатино, - предусматривает возможность проведения археологических полевых работ в порядке, установленном Федеральным законом от 25.06.2002 № 73-ФЗ «Об объектах культурного наследия (памятниках истории и культуры) народов Российской Федерации», земляных, строительных, мелиоративных, хозяйственных работ при условии обеспечения сохранности выявленного объекта археологического наследия, а также обеспечения доступа граждан к указанному объекту археологического наследия.

2. Запрещается:

2.1. Проведение земляных, строительных, мелиоративных, хозяйственных и иных работ без согласования с государственным органом охраны объектов культурного наследия.

2.2. Нарушение дернового слоя и выемка грунта на участках, ранее не подвергавшихся перекопке и повреждению, за исключением деятельности, связанной с археологическими исследованиями, а также деятельности, направленной на сохранение и научное изучение объекта археологического наследия.

2.3. Проведение археологических исследований на территории объектов археологического наследия без наличия у исследователя разрешения

(открытого листа), выданного Министерством культуры Российской Федерации.

2.4. Применение металлодетекторов, георадаров и других средств приборного поиска, направленных на выявление и сбор археологического материала.

2.5. Размещение мусора (свалок) на территориях объектов археологического наследия.

3. Разрешается:

3.1. Планирование и осуществление хозяйственной деятельности, связанной с производством земляных работ и капитальным строительством, при условии согласования государственным органом охраны объектов культурного наследия мероприятий по обеспечению сохранности объектов культурного наследия. Указанная деятельность может осуществляться только после выполнения в полном объеме согласованных мероприятий по обеспечению сохранности объектов культурного наследия.

3.2. Деятельность, связанная с проведением археологических исследований и научным изучением объектов археологического наследия, осуществляемая в рамках действующего законодательства.

3.3. Консервация и музеефикация объектов археологического наследия, а также другая деятельность, необходимая для обеспечения сохранности объектов археологического наследия в их историческом и ландшафтном окружении, по согласованию с государственным органом охраны объектов культурного наследия.

3.4. Использование в соответствии со ст. 45.2 Федерального закона от 25.06.2002 № 73-ФЗ «Об объектах культурного наследия (памятниках истории и культуры) народов Российской Федерации» специальных технических средств поиска и (или) землеройных машин в целях обнаружения объектов археологического наследия и (или) археологических предметов исключительно при осуществлении археологических полевых работ, проводимых на основании разрешения (открытого листа).

Приложение 3

к приказу управления
по охране и сохранению
историко-культурного
наследия Брянской области

от 27.08.2021 г. № 2-1/87

«Границы территории (перечень географических координат характерных поворотных точек) выявленных объектов культурного (археологического) наследия: Селище «Богдановка урочище, поселение»,
Селище «Павловский хутор, поселение»

Таблица координат поворотных (характерных) точек границы территории выявленного объекта культурного (археологического) наследия
Селище «Богдановка урочище, поселение»

Участок 1

Обозначение (номер) характерной точки	Координаты характерных точек во Всемирной геодезической системе координат (WGS-84)		Координаты характерных точек в местной системе координат (МСК-32)	
	Северной широты	Восточной долготы	X	Y
1	2	3	4	5
1	52.935324354	33.821386130	455473.3797	1340086.7005
2	52.936657557	33.825202317	455626.5225	1340340.5003
3	52.935717161	33.825989308	455522.8672	1340395.3669
4	52.934389126	33.826908437	455376.2434	1340459.927
5	52.933002938	33.822675986	455216.6764	1340178.2392
6	52.933225552	33.821624230	455240.1297	1340107.0614
7	52.934405998	33.820809668	455370.4658	1340049.8469

Участок 2

Обозначение (номер) характерной точки	Координаты характерных точек во Всемирной геодезической системе координат (WGS-84)		Координаты характерных точек в местной системе координат (МСК-32)	
	Северной широты	Восточной долготы	X	Y
1	2	3	4	5
8	52.932911759	33.823106747	455207.0706	1340207.3913
9	52.933905650	33.826203722	455321.5574	1340413.5523
10	52.933469608	33.825568166	455272.237	1340371.7278
11	52.932813654	33.823570226	455196.7353	1340238.7577

Описание границы территории выявленного объекта культурного
(археологического) наследия Селище «Богдановка урочище, поселение»

Участок 1

1. Сведения о частях границы		
Обозначение части границ		Описание прохождения части границ
от точки	до точки	
1	2	3
1	2	В северо-восточном направлении на протяжении 296 м
2	3	В юго-восточном направлении на протяжении 117 м
3	4	В юго-восточном направлении на протяжении 159 м
4	5	В юго-западном направлении на протяжении 324 м
5	6	В северо-западном направлении на протяжении 73 м
6	7	В север-северо-западном направлении на протяжении 142 м
7	1	В северо-восточном направлении на протяжении 109 м

Общий периметр границы актуальной территории – 1223,4 м.
Актуальная площадь объекта – 98078 кв. м (суммарно, с учетом дискретности территории).

Сведения о собственнике земельного участка: обл. Брянская, р-н Выгоничский, д. Богдановка (32:03:0190101:255), Российская Федерация, Брянская область Почепский муниципальный район, Краснорогское сельское поселение (32:20:0000000:1735).

Сведения о пользователе земельным участком: Агропромышленный холдинг «Мираторг».

Характер современного использования: пашня, неудобья.

Правовой режим использования земельного участка, в пределах которого располагается объект археологического наследия (зона охраны, заповедники и др.): земли сельскохозяйственного назначения.

Участок 2

1. Сведения о частях границы		
Обозначение части границ		Описание прохождения части границ
от точки	до точки	
1	2	3
8	9	В северо-восточном направлении на протяжении 235 м
9	10	В юго-западном направлении на протяжении 64 м
10	11	В юго-западном направлении на протяжении 152 м
11	8	В юго-западном направлении на протяжении 33 м

Общий периметр границы актуальной территории – 485,8 м.

Актуальная площадь объекта – 4546 кв. м (суммарно, с учетом дискретности территории).

Перечень географических координат поворотных точек границы раскопов 2021 г. на объекте культурного (археологического) наследия «Богдановка урочище, поселение»

Раскоп 1

№ поворотной точки	Координаты в системе WGS-84		Координаты в системе МСК-32.1	
	Широта	Долгота	X	Y
1	52.932557152	33.821304471	455165.3515	1340086.948
2	52.933275744	33.823454326	455248.0098	1340230.0053
3	52.934777609	33.828102814	455420.9759	1340539.4202
4	52.934601312	33.828375755	455401.7018	1340558.1384
5	52.932373172	33.821428669	455145.0344	1340095.6802

Раскоп 2

№ поворотной точки	Координаты в системе WGS-84		Координаты в системе МСК-32.1	
	Широта	Долгота	X	Y
1	52.931651306	33.821918409	455065.3211	1340130.1064
2	52.933068647	33.826293016	455228.5306	1340421.2979
3	52.933059513	33.826423272	455227.678	1340430.0748
4	52.931611459	33.821947072	455060.923	1340132.1163

Раскоп 3

№ поворотной точки	Координаты в системе WGS-84		Координаты в системе МСК-32.1	
	Широта	Долгота	X	Y
1	52.932659351	33.826414530	455183.1382	1340430.3199
2	52.932975814	33.827395816	455219.5877	1340495.6392
3	52.932901677	33.828306308	455212.4842	1340557.0118
4	52.932589630	33.827294671	455176.4871	1340489.6429

В результате уточнения границ и исключения площадей, изученных раскопками 2021 г. памятник археологии состоит из двух участков.

Участок 1 –многоугольник неправильной формы площадью 98078 кв. м.

Участок 2 – трапецевидной формы площадью 4546 кв. м.

Общая площадь ОАН составляет 102624 кв. м. Мощность культурного слоя до 0,4 м.

Исключаемая после работ 2021 г. из границ территории объекта археологического наследия «Богдановка урочище, поселение» площадь составляет 96 898 кв. м (17 465 кв. м – площадь археологических раскопок, 79 433 кв. м – площадь исключаемой территории по результатам уточнения границ).

Уточненная площадь памятника – 102624 кв. м (10,2624 га).

Общий периметр границы территории объекта археологического наследия составляет 1 709,2 метров.

Таблица координат поворотных (характерных) точек границы территории
выявленного объекта культурного (археологического) наследия
Селище «Павловский хутор, поселение»

Обозначение (номер) характерной точки	Координаты характерных точек во Всемирной геодезической системе координат (WGS-84)		Координаты характерных точек в местной системе координат (МСК-32)	
	Северной широты	Восточной долготы	X	Y
1	2	3	4	5
1	52.970482682	33.947195103	459550.6816	1348465.3273
2	52.970837051	33.948229870	459591.5327	1348534.0351
3	52.970849108	33.950064418	459595.3915	1348657.2463
4	52.970196008	33.950095756	459522.7602	1348660.8368
5	52.968142039	33.949361475	459293.1949	1348616.1784
6	52.968116817	33.947389072	459287.6834	1348483.7281
7	52.969398474	33.948154257	459431.35	1348532.223

Описание границы территории выявленного объекта культурного
(археологического) наследия Селище «Павловский хутор, поселение»

1. Сведения о частях границы		
Обозначение части границ		Описание прохождения части границ
от точки	до точки	
1	2	3
1	2	В северо-восточном направлении на протяжении 80 м
2	3	В восточном направлении на протяжении 123 м
3	4	В южном направлении на протяжении 72 м
4	5	В юго-западном направлении на протяжении 233 м
5	6	В западном направлении на протяжении 132 м
6	7	В северо-восточном направлении на протяжении 151 м
7	1	В северо-западном направлении на протяжении 136 м

Общий периметр границы актуальной территории – 931 м.
Актуальная площадь объекта – 42282 кв. м (суммарно, с учетом дискретности территории).

Перечень географических координат поворотных точек границы раскопов
2021 г. на объекте культурного (археологического) наследия
«Павловский хутор, поселение»

Участок наблюдений 1

№ поворотной точки	Координаты в системе WGS-84		Координаты в системе МСК-32.1	
	Широта	Долгота	X	Y
1	52.972269762	33.948405698	459751.2001	1348542.592
2	52.972402865	33.949026733	459766.8631	1348584.0071
3	52.972489815	33.949463549	459777.138	1348613.1522
4	52.972575978	33.949971494	459787.423	1348647.0769
5	52.972482201	33.949966241	459776.9807	1348646.9373
6	52.972468735	33.949909583	459775.4044	1348643.162
7	52.972476592	33.949906966	459776.2752	1348642.9683
8	52.972504152	33.949845892	459779.2581	1348638.8031
9	52.972448410	33.949490932	459772.5681	1348615.0857
10	52.972364609	33.949051361	459762.64	1348585.7484
11	52.972242060	33.948465879	459748.2001	1348546.6975

Участок наблюдений 2

№ поворотной точки	Координаты в системе WGS-84		Координаты в системе МСК-32.1	
	Широта	Долгота	X	Y
1	52.972432575	33.949922960	459771.3991	1348644.1428
2	52.972442455	33.949964000	459772.5548	1348646.8772
3	52.972339508	33.949956983	459761.0897	1348646.6399

В результате уточнения границ и исключения площадей, изученных раскопками 2021 г. памятник археологии на данный момент локализован на месте урочища Лопатино - места расположения одноименной деревни XVIII–XIX вв.

Граница объекта археологического наследия в плане представляет собой неправильный многоугольник площадью 42282 кв. м. Дневная поверхность частично задернована – поросла кустарником и лесом, частично распахивается.

Культурный слой представлен серой супесью мощностью 0,4 м.

Культурно-хронлогическая принадлежность – новое время (XVIII–XIX вв.).

Исключаемая после работ 2021 г. из границ территории объекта археологического наследия «Павловский хутор, поселение» площадь составляет 33 112 кв. м (561 кв. м – площадь археологических наблюдений, 32 551 кв. м – площадь исключаемой территории по результатам уточнения границ).

Уточненная площадь памятника – 42282 кв. м (4,228 га), общий периметр границы территории объекта археологического наследия составляет 931 метр.